

# DER EINSTEIGER

DAS JOURNAL VOM COTTBUSVERKEHR | AUSGABE 37 | MÄRZ 2011

**NEUE FAHRPLÄNE ZUM  
BAU DER BAHNHOFSTRASSE**



3D-Blick auf die künftige Gestaltung der Bahnhofstraße

**BAUSTELLE BAHNHOFSTRASSE  
ACHTUNG!  
GEÄNDERTE FAHRPLÄNE**



**FAHRPLÄNE GÜLTIG AB 8. MÄRZ 2011**

**SERVICETELEFON 0355 25026**

## LIEBE COTTBUSER, Lausitzer und Besucher unserer schönen Region,



sicher fragen Sie sich „Warum gibt es denn jetzt so viele Änderungen im Liniennetz?“. Wir möchten, dass Sie 100% informiert sind. Wir möchten, dass Sie alle Änderungen Schwarz auf Weiß vor sich haben. Wir wollen, dass Sie zufrieden mit unserer Kommunikation sind. Deshalb erhalten Sie die baustellenbedingten Fahrpläne mit der Gültigkeit ab 8. März 2011 kostenlos in Form dieses Baustellenfahrplanheftes.

Gern erkläre ich Ihnen unsere momentane Situation. Da Anfang März die Baumaßnahme Bahnhofstraße begonnen wurde und somit die Befahrung der Bahnhofstraße durch die Straßenbahnlinie 3 während der Bauzeit nicht mehr möglich ist, werden Änderungen im Linienverkehr der Straßenbahn notwendig. Erkenntnisse aus den jüngsten Untersuchungen zum Straßenbahnnetz und Hinweise und Anregungen der Cottbuser Bevölkerung flossen in die Änderungen zum 8. März ein. So wird den Bedürfnissen vieler Sandower und Ströbitzer Fahrgästen entsprochen, Ziele im Stadtbereich unkompliziert und bequem zu erreichen. Die nördlichen Äste der Straßenbahnlinien 2 und 3 wurden demnach getauscht, sodass die Linie 3 nun von Madlow nach Ströbitz und die Linie 2 von Sachsendorf nach Sandow verkehrt.

Cottbusverkehr knüpft dabei an die Tradition der Cottbuser Straßenbahn an, denn von 1903 bis 2001 fuhr sie in dieser Art durch die Stadt - ein wohl bewährtes System wird wieder auf-

erlebt. Die Fahrgäste aus dem Bereich Sandow, die zum Lausitz Park möchten, müssen nur einmal umsteigen und der Hauptbahnhof sowie das Carl-Thiem-Klinikum werden direkt erreicht. Die Fahrgäste aus dem Bereich Ströbitz, die zum Hauptbahnhof, zum Carl-Thiem-Klinikum oder zum Lausitz Park fahren möchten, können die Buslinie 16 nutzen. An der Haltestelle Stadtpromenade sind die Fahrzeiten so angepasst, dass ein bequemes Umsteigen zwischen den Linien 2 und 3 in beiden Richtungen möglich ist. Zusätzlich wird das Freizeitbad Lagune seit dem 8. März 2011 jeweils stündlich montags bis freitags durch die Linie 16 angebunden. Die Lagune ist somit bequem ohne Umsteigen aus dem Süden von Cottbus zu erreichen. Dies ist ein Probebetrieb, der sich in der Praxis beweisen muss. Wir verstehen, dass Änderungen nicht immer positiv für alle unsere Fahrgäste wirken und im Einzelfall auch Nachteile bedeuten können. Die finanziellen Möglichkeiten der Stadt Cottbus und unseres Unternehmens erfordern eine Konzentration in der Leistungserstellung – Leider lassen sich unter diesen Rahmenbedingungen nicht alle lieb gewordenen Gewohnheiten, auch wenn diese für einzelne Nutzergruppen sinnvoll sind – fortführen. Auch Anfang Mai wird es daher erneut vereinzelte Änderungen geben müssen. Dabei sind die Buslinien 11, 15 und 20 betroffen. Über die neuen Fahrpläne werden Sie rechtzeitig über die Medien und auf unserer Website [www.cottbusverkehr.de](http://www.cottbusverkehr.de) informiert. Natürlich stehen Ihnen unsere Mitarbeiter der Kundenbüros am Busbahnhof und in der Stadtpromenade gern für Informationen bereit.

### WIR LADEN SIE HERZLICH EIN

Sehr gern lade ich Sie schon jetzt zum „Tag des offenen Unternehmens“ am 21.05.2011 auf unserem Betriebshof ein. Besuchen Sie uns doch einfach und lernen Sie Cottbusverkehr und die Abläufe kennen. Wie entsteht zum Beispiel ein Fahrplan? Oder wie funktioniert das Herz eines Verkehrsbetriebes, die Leitstelle, eigentlich? All das und vieles mehr können Sie beim „Tag des offenen Unternehmens“ erleben.



16. April 2011: Saisonstart der Parkeisenbahn
























## DIE PARKEISENBAHN COTTBUS

Ein beliebtes Traditionsobjekt der Cottbuserinnen und Cottbuser wird ab April 2011 der Cottbusverkehr GmbH vertrauensvoll in die Hände gegeben: Die Parkeisenbahn. Von April bis Oktober können Sie mit der Parkeisenbahn die Ziele Friedenseiche, Tierpark, Parkcafé, Messehallen, Stadion der Freundschaft und Sandower Dreieck anfahren. Genießen Sie doch einfach einen schönen Tag mit viel Spaß für Jung und Alt mit der 57 Jahre alten Parkeisenbahn Cottbus. Besonders empfehlen wie Ihnen die Fahrten mit der 1918 gebauten Dampflokomotive 990001, den Fahrplan finden Sie auf S. 22. Zur Parkeisenbahn gelangen Sie mit der Straßenbahnlinie 2 aus Richtung Sandow bis zur Endhaltestelle Sandow. Sie verkehrt wochentags alle 15 min, an den Wochenenden alle 30 min, mit der Linie 5. Am Bahnhof Zoo besteht die Möglichkeit zum Übergang zur Pücklerlinie 10 in Richtung Innenstadt.

Für Ihr Verständnis bedanke ich mich an dieser Stelle recht herzlich. Ihr Vertrauen macht unsere Arbeit für Sie möglich.

Jörg Reincke - Geschäftsführer

## INHALT

Vorwort	2-3
Liniennetz Abend & Tag	19-21
Fahrplan Parkeisenbahn	22
Tarifübersicht	40
 SEV Bus 1	4
 Tram 2	5
 Tram 3	6
 Bus 3N	7
 Tram 4	8-9
 Bus 4N	10
 Tram 5	11
 Bus 5N	12
 Bus 10 – Pücklerlinie	13
 Bus 11	14
 Bus 12/14	15
 Bus 12	16-17
 Bus 13	18
 Bus 14	23
 Bus 15	24-25
 Bus 16	26-28
 Bus 17	29
 Bus 18	30
 Bus 19	31-32
 Bus 20	33-35
 Bus 24	36
 Bus 28	37
 Willmersdorf-Busbahnhof	38-39

## SCHULFERIEN BRANDENBURG

Ostern	20.04.-30.04.2011
Sommer	30.06.-13.08.2011
Herbst	04.10.-14.10.2011
Weihnachten	23.12.-03.01.2012

SEV BUS 1		SCHMELLWITZ ANGER ▶ JESSENER STRASSE												
MONTAG – FREITAG											SA., SO. & FEIERTAG			
Verkehrshinweise											K K			
<b>Schmellwitz, Anger</b>	ab	<b>4:37</b>	<b>4:56</b>	<b>5:23</b>	<b>5:38</b>	<b>5:54</b>	alle 20 min	<b>17:54</b>	<b>18:15</b>	alle 20 min	<b>20:35</b>	<b>5:19</b>	alle 30 min	<b>20:19</b>
Beuchstraße		4:40	4:59	5:26	5:41	5:58		17:58	18:18		20:38	5:22		20:22
Bonnaskenplatz		4:41	5:00	5:27	5:42	5:59		17:59	18:19		20:39	5:23		20:23
<b>Stadthalle</b> (Bahnsteig C)		<b>4:44</b>	<b>5:03</b>	<b>5:30</b>	<b>5:45</b>	<b>6:02</b>		<b>18:02</b>	<b>18:22</b>		<b>20:42</b>	<b>5:26</b>		<b>20:26</b>
<b>Stadthalle</b> (Bahnsteig B)		<b>4:45</b>	<b>5:04</b>	<b>5:31</b>	<b>5:46</b>	<b>6:03</b>		<b>18:03</b>						
August-Bebel-Str./Schillerstraße		4:48	5:07	5:34	5:49	6:06		18:06						
Wernerstraße		4:50	5:09	5:36	5:51	6:09		18:09						
Hauptbahnhof		4:52	5:11	5:38	5:53	6:11		18:11						
Friedrich-List-Straße		<b>4:53</b>	5:12	5:39	5:54	6:12		18:12						
<b>Jessener Straße</b>	an	<b>4:56</b>	<b>5:15</b>	<b>5:42</b>	<b>5:57</b>	<b>6:15</b>		<b>18:15</b>						

SEV BUS 1		JESSENER STRASSE ▶ SCHMELLWITZ ANGER												
MONTAG – FREITAG											SAMSTAG		SONN- & FEIERTAG	
<b>Jessener Straße</b>	ab	<b>4:56</b>	<b>5:26</b>	<b>5:46</b>	alle 20 min	<b>17:26</b>								
Friedrich-List-Straße		4:58	5:28	5:48		17:28								
Hauptbahnhof		4:59	5:29	5:49		17:29								
Wilhelm-Külz-Straße		5:01	5:31	5:51		17:31								
<b>Stadthalle</b> (Bahnsteig A)		<b>5:04</b>	<b>5:34</b>	<b>5:55</b>		<b>17:35</b>								
<b>Stadthalle</b> (Bahnsteig D)		<b>5:05</b>	<b>5:35</b>	<b>5:56</b>		<b>17:36</b>	<b>18:06</b>	alle 20 min	<b>20:46</b>	<b>21:10</b>				
Bonnaskenplatz		5:07	5:37	5:58		17:38	18:08		20:48	21:12				
Beuchstraße		5:08	5:38	6:00		17:40	18:09		20:49	21:13				
<b>Schmellwitz, Anger</b>	an	<b>5:12</b>	<b>5:42</b>	<b>6:05</b>		<b>17:45</b>	<b>18:13</b>		<b>20:53</b>	<b>21:17</b>				
<b>Stadthalle</b> (Bahnsteig D)	ab	<b>5:35</b>	<b>6:05</b>	<b>6:35</b>	<b>7:09</b>	alle 30 min	<b>21:09</b>		<b>5:35</b>	alle 30 min	<b>12:35</b>	<b>13:06</b>	alle 30 min	<b>21:06</b>
Bonnaskenplatz		5:37	6:07	6:37	7:11		21:11		5:37		12:37	13:08		21:08
Beuchstraße		5:38	6:08	6:38	7:12		21:12		5:38		12:38	13:09		21:09
<b>Schmellwitz, Anger</b>	an	<b>5:42</b>	<b>6:12</b>	<b>6:42</b>	<b>7:16</b>		<b>21:16</b>		<b>5:42</b>		<b>12:42</b>	<b>13:13</b>		<b>21:13</b>

## BUS 1 (SEV)



- Fahrzeiten im Fahrplan ausgewiesen
- Haltestelle im Fahrplan aus Platzgründen nicht mit Fahrzeit ausgewiesen
- ⚙ Zugang zum Fahrzeug über Rampe möglich

Verkehrshinweise:

K = Kleinbus

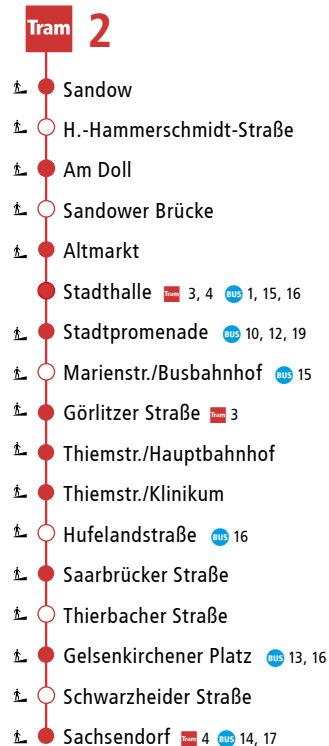
SEV = Schienenersatzverkehr

Weitere Fahrtmöglichkeiten von/zur Jessener Str. entnehmen Sie dem Fahrplan der Tram 5 & Bus 5N.

Weitere Fahrtmöglichkeiten von/nach Schmellwitz Anger siehe Bus 4N.

TRAM 2		SANDOW ▶ SACHSENDORF						
MONTAG – FREITAG								
Verkehrshinweise								
						X	X	
<b>Sandow</b>	ab	<b>4:45</b>	<b>5:23</b>	<b>5:55</b>	alle	<b>17:40</b>	<b>17:48</b>	<b>18:00</b>
Am Doll		4:48	5:26	5:58	15 min	17:43	17:51	18:03
Altmarkt		4:50	5:28	6:01		17:46	17:54	18:06
<b>Stadthalle</b> (Bahnsteig E)		<b>4:51</b>	<b>5:29</b>	<b>6:02</b>		<b>17:47</b>	<b>17:55</b>	<b>18:07</b>
<b>Stadtpromenade</b> (Bahnsteig A)		<b>4:52</b>	<b>5:31</b>	<b>6:04</b>		<b>17:49</b>		
Görlitzer Straße		4:55	5:34	6:08		17:53		
Thiemstr./Hauptbahnhof		4:56	5:35	6:10		17:55		
Thiemstr./Klinikum		4:57	5:36	6:11		17:56		
Saarbrücker Str.		4:59	5:38	6:14		17:59		
Gelsenkirchener Platz		5:02	5:41	6:17		18:02		
<b>Sachsendorf</b>	an	<b>5:04</b>	<b>5:43</b>	<b>6:19</b>		<b>18:04</b>		

TRAM 2		SACHSENDORF ▶ SANDOW					
MONTAG – FREITAG							
Verkehrshinweise							
<b>Sachsendorf</b>	ab	<b>5:19</b>		<b>5:50</b>	alle	<b>17:35</b>	
Gelsenkirchener Platz		5:21		5:52	15 min	17:37	
Saarbrücker Straße		5:24		5:55		17:40	
Thiemstr./Klinikum		5:26		5:57		17:42	
Thiemstr./Hauptbahnhof		5:27		5:58		17:43	
Görlitzer Straße		5:29		6:00		17:45	
<b>Stadtpromenade</b> (Bahnsteig B)		<b>5:33</b>		<b>6:05</b>		<b>17:50</b>	
<b>Stadthalle</b> (Bahnsteig F)		<b>4:37</b>	<b>5:34</b>	<b>6:00</b>	<b>6:06</b>	<b>17:51</b>	
Altmarkt		4:38	5:35	6:01	6:07	17:52	
Am Doll		4:40	5:37	6:03	6:10	17:55	
<b>Sandow</b>	an	<b>4:43</b>	<b>5:40</b>	<b>6:06</b>	<b>6:13</b>	<b>17:58</b>	



Verkehrshinweise:

Weitere Fahrten von/nach Sachsendorf mit Tram 4 und Bus 4N.

Weitere Fahrten von/nach Ströbitz mit Tram 5 und Bus 5N.

X = verkehrt bis zum Betriebshof Schmellwitz

● = Haltestelle im Fahrplan mit Fahrzeiten ausgewiesen

○ = Haltestelle im Fahrplan aus Platzgründen nicht mit Fahrzeit ausgewiesen

♣ = Zugang zum Fahrzeug über Rampe möglich

**TRAM 3**      **STRÖBITZ ◀ MADLOW**

MONTAG – FREITAG											SAMSTAG, SONN- & FEIERTAG						
Verkehrshinweise		H		H		X		X		X							
<b>Ströbitz Hans-Sachs-Str.</b>	ab	<b>4:53</b>	<b>5:23</b>	<b>5:55</b>	alle 15 min	<b>17:40</b>	<b>17:58</b>	<b>18:03</b>	<b>18:18</b>	alle 20 min	<b>19:58</b>	<b>20:23</b>	<b>4:54</b>	<b>5:24</b>	alle 30 min	<b>19:54</b>	<b>20:24</b>
Waisenstraße		4:55	5:25	5:57	▼	17:42	18:00	18:05	18:20	▼	20:00	20:25	4:56	5:26	▼	19:56	20:26
Ströbitzer Weg		4:56	5:26	5:58		17:43	18:01	18:06	18:21		20:01	20:26	4:57	5:27		19:57	20:27
<b>Stadthalle</b> (Bahnsteig A)	an	<b>4:59</b>	<b>5:29</b>	<b>6:02</b>		<b>17:47</b>	<b>18:04</b>	<b>18:09</b>	<b>18:24</b>		<b>20:04</b>	<b>20:29</b>	<b>5:00</b>	<b>5:30</b>		<b>20:00</b>	<b>20:30</b>
<b>Stadthalle</b> (Bahnsteig A)	ab	<b>4:37</b>	<b>4:59</b>	<b>5:29</b>	<b>5:52</b>	<b>6:02</b>	<b>17:47</b>	<b>18:06</b>	<b>18:26</b>		<b>20:06</b>		<b>5:00</b>	<b>5:30</b>		<b>20:00</b>	
Stadtpromenade (Bahnst. A)		4:38	5:01	5:31	5:53	6:04	17:49	18:07	18:27		20:07		5:02	5:32		20:02	
Görlitzer Straße		4:41	5:04	5:34	5:56	6:08	17:53	18:10	18:30		20:10		5:05	5:35		20:05	
Sportzentrum		4:43	5:06	5:36	5:58	6:11	17:56	18:12	18:32		20:12		5:07	5:37		20:07	
Badese Madlow		4:45	5:08	5:38	6:00	6:14	17:59	18:14	18:34		20:14		5:09	5:39		20:09	
<b>Madlow</b>	an	<b>4:49</b>	<b>5:12</b>	<b>5:42</b>	<b>6:04</b>	<b>6:18</b>	<b>18:03</b>	<b>18:18</b>	<b>18:38</b>		<b>20:18</b>		<b>5:13</b>	<b>5:43</b>		<b>20:13</b>	

MONTAG – FREITAG											SAMSTAG, SONN- & FEIERTAG					
Verkehrshinweise							X	X								
<b>Madlow</b>	ab	<b>4:54</b>	<b>5:24</b>	<b>5:52</b>	alle 15 min	<b>17:37</b>	<b>17:51</b>	alle 20 min	<b>19:51</b>	<b>20:10</b>	<b>20:22</b>		<b>5:19</b>	alle 30 min	<b>19:49</b>	<b>20:20</b>
Badese Madlow		4:58	5:28	5:56	▼	17:41	17:55	▼	19:55	20:14	20:26		5:23	▼	19:53	20:24
Sportzentrum		5:00	5:30	5:58		17:43	17:57		19:57	20:16	20:28		5:25		19:55	20:26
Görlitzer Straße		5:03	5:33	6:01		17:46	18:00		20:00	20:19	20:31		<b>5:28</b>		19:58	20:29
Stadtpromenade (Bahnst. B)		5:06	5:36	6:05		17:50	18:03		20:03	20:22	20:34		<b>5:32</b>		20:02	20:32
<b>Stadthalle</b> (Bahnsteig B)	an	<b>5:07</b>	<b>5:37</b>	<b>6:06</b>		<b>17:51</b>	<b>18:04</b>		<b>20:04</b>	<b>20:23</b>	<b>20:35</b>		<b>5:33</b>		<b>20:03</b>	<b>20:33</b>
<b>Stadthalle</b> (Bahnsteig B)	ab	<b>4:43</b>	<b>5:07</b>	<b>5:37</b>	<b>5:55</b>	<b>6:06</b>	<b>17:51</b>	<b>18:06</b>	<b>20:06</b>				<b>4:46</b>	<b>5:15</b>	<b>5:33</b>	<b>20:03</b>
Ströbitzer Weg		4:46	5:10	5:40	5:58	6:09	17:54	18:09	20:09				4:49	<b>5:18</b>	5:36	20:06
Waisenstraße		4:47	5:11	5:41	5:59	6:11	17:56	18:10	20:10				4:50	<b>5:19</b>	5:37	20:07
<b>Ströbitz Hans-Sachs-Str.</b>	an	<b>4:50</b>	<b>5:14</b>	<b>5:44</b>	<b>6:02</b>	<b>6:15</b>	<b>18:00</b>	<b>18:13</b>	<b>20:13</b>				<b>4:53</b>	<b>5:22</b>	<b>5:40</b>	<b>20:10</b>

Verkehrshinweise:      H = verkehrt ab Stadthalle Bahnsteig C  
 X = verkehrt zum Betriebshof Schmallwitz  
 Weitere Verbindungen täglich ab 20:30 Uhr siehe Bus 3N.

# BUS 3N

# STRÖBITZ ↔ MADLOW ↔ GALLINCHEN

MONTAG – SONNTAG & FEIERTAG								MONTAG – SONNTAG & FEIERTAG											
Verkehrshinweise				Y				Y				Verkehrshinweise				H			
<b>Ströbitz Hans-Sachs-Str.</b> ab	<b>20:53</b>	<b>21:23</b>	<b>21:53</b>	<b>22:23</b>	<b>22:53</b>	<b>23:23</b>	<b>23:53</b>	<b>Gallinchen Friedensplatz</b>							<b>22:17</b> R	<b>23:47</b> R			
Waisenstraße	20:55	21:25	21:55	22:25	22:55	23:25	23:55	Gallinchen Parzellenstr.							22:18 R	23:48 R			
Stadthalle (Bahnsteig A)	20:29	20:59	21:29	21:59	22:29	22:59	23:29	23:59	Madlow	20:49	21:19	21:49	22:19	22:49	23:19	23:49			
Stadtprom. (Bahnsteig A)	20:31	21:01	21:31	22:01	22:31	23:01	23:31	Badesee Madlow	20:52	21:22	21:52	22:22	22:52	23:22	23:52				
Görlitzer Straße	20:34	21:04	21:34	22:04	22:34	23:04	23:34	Sportzentrum	20:54	21:24	21:54	22:24	22:54	23:24	23:54				
Hauptbahnhof	20:36	21:06	21:36	22:06	22:36	23:06	23:36	Hauptbahnhof	20:58	21:28	21:58	22:28	22:58	23:28	23:58				
Sportzentrum	20:40	21:10	21:40	22:10	22:40	23:10	23:40	Görlitzer Straße	21:00	21:30	22:00	22:30	23:00	23:30	0:00				
Badesee Madlow	20:42	21:12	21:42	22:12	22:42	23:12	23:42	Stadtpromenade (Bahnst. B)	21:03	21:33	22:03	22:33	23:03	23:33	0:03				
Madlow	20:45	21:15	21:45	22:15	22:45	23:15	23:45	Stadthalle (Bahnsteig B)	20:36	21:04	21:34	22:04	22:34	23:04	23:34	0:04			
Gallinchen Parzellenstr.				22:16			23:46	Waisenstraße	20:41	21:09	21:39	22:09	22:39	23:09	23:39	0:09			
<b>Gallinchen Friedensplatz</b> an			<b>22:17</b>			<b>23:47</b>		<b>Ströbitz Hans-Sachs-Str.</b>	<b>20:43</b>	<b>21:11</b>	<b>21:41</b>	<b>22:11</b>	<b>22:41</b>	<b>23:11</b>	<b>23:41</b>	<b>0:11</b>			

Verkehrshinweise:

R = Anruf-Fahrt/Anmeldung des Fahrwunsches unter 0355 8662-422 bis 30 min vor Abfahrt

Y = ab Madlow nur zum Ausstieg

H = verkehrt ab Stadthalle Bahnsteig C

● = Haltestelle im Fahrplan mit Fahrzeiten ausgewiesen

○ = Haltestelle im Fahrplan aus Platzgründen nicht mit Fahrzeiten ausgewiesen

♣ = Zugang zum Fahrzeug über Rampe möglich

## BUS 3N

- ♣ ● Ströbitz, Hans-Sachs-Straße
- ● E.-Müller-Straße
- ♣ ● Waisenstraße
- ● Ströbitzer Weg
- ♣ ● Schillerstraße
- ♣ ● Stadthalle ● BUS 4N, 5N, 15
- ♣ ● Stadtpromenade ● BUS 12
- ♣ ● Marienstraße/Busbahnhof
- ♣ ● Görlitzer Straße ● BUS 5N, 15
- ♣ ● Hauptbahnhof ● BUS 15
- ♣ ● Görlitzer Straße ● BUS 4N
- ♣ ● Ottilienstraße
- ♣ ● Sportzentrum
- ♣ ● Südfriedhof
- ♣ ● Badesee Madlow
- ♣ ● Priorgaben
- ♣ ● Madlow
- ♣ ● Gallinchen Parzellenstraße
- ♣ ● Gallinchen Friedensplatz

## Tram 3

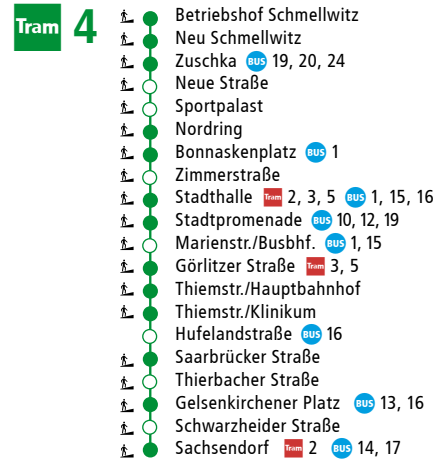
- ♣ ● Ströbitz ● BUS 12, 18
- ● Ewald-Müller-Straße
- ♣ ● Waisenstraße
- ♣ ● Ströbitzer Weg
- ♣ ● Schillerstraße ● BUS 1
- ♣ ● Stadthalle ■ 2, 4, 5 ● BUS 1, 15, 16
- ♣ ● Stadtpromenade ● BUS 10, 12, 19
- ♣ ● Marienstraße/Busbahnhof ● BUS 15
- ♣ ● Görlitzer Straße ■ 2, 4, 5
- ♣ ● Ottilienstraße
- ♣ ● Sportzentrum
- ♣ ● Südfriedhof
- ♣ ● Badesee Madlow
- ♣ ● Spreestraße
- ♣ ● Priorstraße
- ♣ ● Madlow ● BUS 16, 17

**TRAM 4**

**BETRIEBSHOF SCHMELLWITZ ▶ NEU SCHMELLWITZ ▶ SACHSENDORF**

MONTAG – FREITAG																			
<b>Betriebshof Schmellwitz</b> ab	<b>3:48</b>	<b>4:29</b>	<b>4:49</b>	–	<b>5:29</b>	–	<b>5:44</b>	<b>5:59</b>	–	<b>6:44</b>	alle 15 min	<b>8:14</b>	–	<b>15:59</b>	alle 15 min	<b>17:29</b>	<b>17:53</b>	–	–
Neu Schmellwitz	3:50	4:31	4:51	5:11	5:31	5:39	5:46	6:01	alle 15 min	6:46	15 min	8:16	alle 15 min	16:01	15 min	17:31	17:55	alle 20 min	20:15
Zuschka	3:51	4:32	4:52	5:12	5:32	5:40	5:47	6:02	15 min	6:47	15 min	8:17	15 min	16:02	15 min	17:32	17:56	20 min	20:16
Nordring	3:54	4:35	4:55	5:15	5:35	5:43	5:51	6:06	15 min	6:51	15 min	8:21	15 min	16:06	15 min	17:36	17:59	20 min	20:19
Bonnaskenplatz	3:56	4:37	4:57	5:17	5:37	5:45	5:53	6:08	15 min	6:53	15 min	8:23	15 min	16:08	15 min	17:38	18:01	20 min	20:21
<b>Stadthalle</b> (Bahnsteig C) an	<b>3:59</b>	<b>4:40</b>	<b>5:00</b>	<b>5:20</b>	<b>5:40</b>	<b>5:48</b>	<b>5:56</b>	<b>6:11</b>	<b>6:56</b>	<b>8:26</b>	<b>16:11</b>	<b>17:41</b>	<b>18:04</b>	<b>20:24</b>					
<b>Stadthalle</b> (Bahnsteig C) ab	<b>3:59</b>	<b>4:40</b>	<b>5:00</b>	<b>5:20</b>	<b>5:40</b>	<b>5:48</b>	<b>5:56</b>	<b>6:11</b>	<b>6:56</b>	<b>8:26</b>	<b>16:11</b>	<b>17:41</b>	<b>18:06</b>	<b>20:26</b>					
Stadtpromenade (Bahnst. A)	4:00	4:41	5:01	5:21	5:41	5:49	5:57	6:12	6:57	8:27	16:12	17:42	18:07	20:27					
Görlitzer Straße	4:03	4:44	5:04	5:24	5:44	5:52	6:01	6:16	7:01	8:31	16:16	17:46	18:10	20:30					
Thiemstr./Hauptbahnhof	4:04	4:45	5:05	5:25	5:45	5:53	6:03	6:18	7:03	8:33	16:18	17:48	18:11	20:31					
Thiemstr./Klinikum	4:05	4:46	5:06	5:26	5:46	5:54	6:04	6:19	7:04	8:34	16:19	17:49	18:12	20:32					
Saarbrücker Straße	4:07	4:48	5:08	5:28	5:48	5:56	6:07	6:22	7:07	8:37	16:22	17:52	18:14	20:34					
Gelsenkirchener Platz	4:10	4:51	5:11	5:31	5:51	5:59	6:10	6:25	7:10	8:40	16:25	17:55	18:17	20:37					
<b>Sachsendorf</b> an	<b>4:12</b>	<b>4:53</b>	<b>5:13</b>	<b>5:33</b>	<b>5:53</b>	<b>6:01</b>	<b>6:12</b>	<b>6:27</b>	<b>7:12</b>	<b>8:42</b>	<b>16:27</b>	<b>17:57</b>	<b>18:19</b>	<b>20:39</b>					

SAMSTAG							SONN- & FEIERTAG							
<b>Neu Schmellwitz</b> ab	<b>4:51</b>	alle 30 min	<b>7:51</b>	alle 15 min	<b>15:21</b>	alle 30 min	<b>20:21</b>	<b>4:51</b>	alle 30 min	<b>20:21</b>				
Zuschka	4:52	30 min	7:52	15 min	15:22	30 min	20:22	4:52	30 min	20:22				
Nordring	4:55	30 min	7:55	15 min	15:25	30 min	20:25	4:55	30 min	20:25				
Bonnaskenplatz	4:57	30 min	7:57	15 min	15:27	30 min	20:27	4:57	30 min	20:27				
<b>Stadthalle</b> (Bahnsteig C)	<b>5:00</b>		<b>8:00</b>		<b>15:30</b>		<b>20:30</b>	<b>5:00</b>		<b>20:30</b>				
Stadtpromenade (Bahnst. A)	5:02		8:02		15:32		20:32	5:02		20:32				
Görlitzer Straße	5:05		8:05		15:35		20:35	5:05		20:35				
Thiemstr./Hauptbahnhof	5:06		8:06		15:36		20:36	5:06		20:36				
Thiemstr./Klinikum	5:07		8:07		15:37		20:37	5:07		20:37				
Saarbrücker Straße	5:09		8:09		15:39		20:39	5:09		20:39				
Gelsenkirchener Platz	5:12		8:12		15:42		20:42	5:12		20:42				
<b>Sachsendorf</b> an	<b>5:14</b>		<b>8:14</b>		<b>15:44</b>		<b>20:44</b>	<b>5:14</b>		<b>20:44</b>				



Weitere Verbindungen ab 21 Uhr siehe Bus 4N.



**TRAM 4**
**SACHSENDORF ▶ NEU SCHMELLWITZ ▶ BETRIEBSHOF SCHMELLWITZ**
**MONTAG – FREITAG**

<b>Sachsendorf</b>	ab	<b>4:45</b>	<b>5:05</b>	<b>5:34</b>	<b>5:58</b>	<b>6:13</b>	alle 15 min	<b>7:43</b>	alle 15 min	<b>15:28</b>	alle 15 min	<b>17:28</b>	<b>17:42</b>	<b>17:50</b>	<b>18:02</b>	<b>18:10</b>	<b>18:22</b>	<b>18:30</b>	alle 20 min	<b>19:30</b>	<b>19:50</b>	<b>20:10</b>	<b>20:30</b>	<b>20:49</b>	
Gelsenkirchener Platz		4:47	5:07	5:36	6:00	6:15	15 min	7:45	15 min	15:30	15 min	17:30	17:44	17:52	18:04	18:12	18:24	18:32	20 min	19:32	19:52	20:12	20:32	20:51	
Saarbrücker Straße		4:50	5:10	5:39	6:03	6:18	15 min	7:48	15 min	15:33	15 min	17:33	17:47	17:55	18:07	18:15	18:27	18:35	20 min	19:35	19:55	20:15	20:35	20:54	
Thiemstr./Klinikum		4:52	5:12	5:41	6:05	6:20		7:50		15:35		17:35	17:49	17:57	18:09	18:17	18:29	18:37		19:37	19:57	20:17	20:37	20:56	
Thiemstr./Hauptbahnhof		4:53	5:13	5:42	6:06	6:21		7:51		15:36		17:36	17:50	17:58	18:10	18:18	18:30	18:38		19:38	19:58	20:18	20:38	20:57	
Görlitzer Straße		4:55	5:15	5:44	6:08	6:23		7:53		15:38		17:38	17:52	18:00	18:12	18:20	18:32	18:40		19:40	20:00	20:20	20:40	20:59	
Stadtpromenade (Bahnst. B)		4:58	5:18	5:48	6:12	6:27		7:57		15:42		17:42	17:56	18:03	18:15	18:23	18:35	18:43		19:43	20:03	20:23	20:43	21:02	
<b>Stadhalle</b> (Bahnsteig D)	an	<b>4:59</b>	<b>5:19</b>	<b>5:49</b>	<b>6:13</b>	<b>6:28</b>		<b>7:58</b>		<b>15:43</b>		<b>17:43</b>	<b>17:57</b>	<b>18:04</b>	<b>18:16</b>	<b>18:24</b>	<b>18:36</b>	<b>18:44</b>		<b>19:44</b>	<b>20:04</b>	<b>20:24</b>	<b>20:44</b>	<b>21:03</b>	
<b>Stadhalle</b> (Bahnsteig D)	ab	<b>4:59</b>	<b>5:19</b>	<b>5:49</b>	<b>6:13</b>	<b>6:28</b>		<b>7:58</b>		<b>15:43</b>		<b>17:43</b>	<b>17:57</b>	<b>18:06</b>	<b>18:16</b>	<b>18:26</b>	<b>18:36</b>	<b>18:46</b>		<b>19:46</b>	<b>20:06</b>	<b>20:26</b>	<b>20:44</b>	<b>21:05</b>	
Bonnaskenplatz		5:01	5:21	5:51	6:15	6:30		8:00		15:45		17:45	17:59	18:08	18:18	18:28	18:38	18:48		19:48	20:08	20:28	20:46	21:07	
Nordring		5:03	5:23	5:53	6:17	6:32		8:02		15:47		17:47	18:01	18:10	18:20	18:30	18:40	18:50		19:50	20:10	20:30	20:48	21:09	
Zuschka		5:07	5:27	5:57	6:21	6:36		8:06		15:51		17:51	18:05	18:14	18:24	18:34	18:44	18:54		19:54	20:14	20:34	20:52	21:13	
Neu Schmellwitz		5:08	5:28	5:59	6:23	6:38		8:08		15:53		17:53	18:07	18:15	18:25	18:35	18:45	18:55		19:55	20:15	20:35	20:53	21:14	
<b>Betriebshof Schmellwitz</b>	an	–	–	–	–	<b>6:40</b>		<b>8:10</b>	–	<b>15:55</b>		<b>17:55</b>	–	<b>18:17</b>	–	<b>18:37</b>	–	–	–	–	–	<b>20:17</b>	<b>20:37</b>	<b>20:55</b>	<b>21:16</b>

**SAMSTAG**
**SONN- & FEIERTAG**

<b>Sachsendorf</b>	ab	<b>5:18</b>	alle 30 min	<b>8:18</b>	alle 15 min	<b>15:48</b>	alle 30 min	<b>20:48</b>	<b>5:18</b>	alle 30 min	<b>20:48</b>
Gelsenkirchener Platz		5:20	30 min	8:20	15 min	15:50	30 min	20:50	5:20	30 min	20:50
Saarbrücker Straße		5:23	30 min	8:23	15 min	15:53	30 min	20:53	5:23	30 min	20:53
Thiemstr./Klinikum		5:25		8:25		15:55		20:55	5:25		20:55
Thiemstr./Hauptbahnhof		5:26		8:26		15:56		20:56	5:26		20:56
Görlitzer Straße		5:28		8:28		15:58		20:58	5:28		20:58
Stadtpromenade (Bahnst. B)		5:32		8:32		16:02		21:02	5:32		21:02
<b>Stadhalle</b> (Bahnsteig D)		<b>5:33</b>		<b>8:33</b>		<b>16:03</b>		<b>21:03</b>	<b>5:33</b>		<b>21:03</b>
Bonnaskenplatz		5:35		8:35		16:05		21:05	5:35		21:05
Nordring		5:37		8:37		16:07		21:07	5:37		21:07
Zuschka		5:41		8:41		16:11		21:11	5:41		21:11
<b>Neu Schmellwitz</b>	an	<b>5:42</b>		<b>8:42</b>		<b>16:12</b>		<b>21:12</b>	<b>5:42</b>		<b>21:12</b>

Weitere Verbindungen ab 21:00 Uhr siehe Bus 4N.


BUS 4N		NEU SCHMELLWITZ ↔ GROSS GAGLOW													
MONTAG – FREITAG											SAMSTAG, SONN- & FEIERTAG				
<b>Neu Schmellwitz Zuschka</b> ab	<b>0:19</b>			<b>20:49</b>	alle	<b>23:49</b>	<b>0:19</b>	<b>1:19</b>	<b>2:19</b>	<b>3:19</b>	<b>4:19</b>	<b>20:49</b>	alle	<b>23:49</b>	
Schmellwitz Anger	0:22	2:25	3:25	20:52	30 min	23:52	0:22	1:22	2:22	3:22	4:22	20:52	30 min	23:52	
Nordfriedhof	0:24	2:27	3:27	20:54		23:54	0:24	1:24	2:24	3:24	4:24	20:54		23:54	
Bonnaskenplatz	0:26	2:29	3:29	20:56		23:56	0:26	1:26	2:26	3:26	4:26	20:56		23:56	
Stadthalle (Bahnsteig C)	0:30	2:32	3:32	21:00		0:00	0:30	1:30	2:30	3:30	4:30	21:00		0:00	
Stadtpromenade (Bahnst. A)	0:31	2:33	3:33	21:01		0:01	0:31	1:31	2:31	3:31	4:31	21:01		0:01	
Görlitzer Straße	0:34	2:36	3:36	21:04		0:04	0:34	1:34	2:34	3:34	4:34	21:04		0:04	
Thiemstr./Hauptbahnhof	0:35	2:37	3:37	21:05		0:05	0:35	1:35	2:35	3:35	4:35	21:05		0:05	
Saarbrücker Straße	0:39	2:41	3:41	21:09		0:09	0:39	1:39	2:39	3:39	4:39	21:09		0:09	
Gelsenkirchener Allee	0:42	2:44	3:44	21:12		0:12	0:42	1:42	2:42	3:42	4:42	21:12		0:12	
Kleiststraße		2:45	3:45												
Zielona-Gora-Straße	0:43			21:13		0:13	0:43	1:43	2:43	3:43	4:43	21:13		0:13	
<b>Groß Gaglow, Lausitz Park</b> an	<b>0:45</b>			<b>21:15</b>		<b>0:15</b>	<b>0:45</b>	<b>1:45</b>	<b>2:45</b>	<b>3:45</b>	<b>4:45</b>	<b>21:15</b>		<b>0:15</b>	

MONTAG – FREITAG											SAMSTAG, SONN- & FEIERTAG					
<b>Groß Gaglow, Lausitz Park</b> ab	<b>0:18</b>	<b>0:48</b>				<b>20:54</b>	<b>21:18</b>	alle	<b>23:48</b>	<b>0:18</b>	<b>0:48</b>	alle	<b>4:48</b>	<b>21:18</b>	alle	<b>23:48</b>
Kleiststraße			2:45	3:45	4:41			30 min				60 min			30 min	
Madlow Hänchener Str.			2:48	3:48	4:44											
Zielona-Gora-Straße	0:20	0:50	2:51	3:51	4:47	20:56	21:20		23:50	0:20	0:50		4:50	21:20		23:50
Gelsenkirchener Allee	0:22	0:52	2:52	3:52	4:48	20:58	21:22		23:52	0:22	0:52		4:52	21:22		23:52
Saarbrücker Straße	0:25	0:55	2:55	3:55	4:51	21:01	21:25		23:55	0:25	0:55		4:55	21:25		23:55
Hauptbahnhof			3:00	4:00	4:56											
Thiemstr./Hauptbahnhof	0:28	0:58				21:04	21:28		23:58	0:28	0:58		4:58	21:28		23:58
Görlitzer Straße	0:30	1:00	3:02	4:02		21:06	21:30		0:00	0:30	1:00		5:00	21:30		0:00
Stadtpromenade (Bahnst. B)	0:33	1:03	3:05	4:05		21:09	21:33		0:03	0:33	1:03		5:03	21:33		0:03
Stadthalle (Bahnsteig D)	0:35	1:05	3:07	4:07		21:11	21:35		0:05	0:35	1:05		5:05	21:35		0:05
Bonnaskenplatz	0:37	1:07	3:09	4:09		21:13	21:37		0:07	0:37	1:07		5:07	21:37		0:07
Nordring	0:39	1:09	3:11	4:11		21:15	21:39		0:09	0:39	1:09		5:09	21:39		0:09
Schmellwitz Anger/ Feldstr.	0:45	1:15	3:17	4:17		21:21	21:43		0:15	0:45	1:15		5:15	21:45		0:15
<b>Neu Schmellwitz Zuschka</b> an	<b>0:48</b>	<b>1:18</b>				<b>21:24</b>	<b>21:45</b>		<b>0:18</b>	<b>0:48</b>	<b>1:18</b>		<b>5:18</b>	<b>21:48</b>		<b>0:18</b>

Verkehrshinweise:

- A = Fahrten verkehren über Welzower Straße anstelle über die Thiemstraße
- B = verkehrt bis Betriebshof Schmellwitz
- I = Haltestelle wird nicht bedient
- Z = verkehrt bis Busbahnhof



TRAM 5		SANDOW ▶ JESSENER STRASSE												
		MONTAG – FREITAG					SAMSTAG			SONN- & FEIERTAG				
Verkehrshinweise		SEV	SEV	SEV	SEV	SEV	H	X		H	X			
<b>Sandow</b>	ab	18:17	alle 20 min	19:57	20:18	20:34	5:24	alle 30 min	19:54	20:24	12:54	alle 30 min	19:54	20:24
Am Doll		18:20	▼	20:00	20:21	20:37	5:27	▼	19:57	20:27	12:57	▼	19:57	20:27
Altmarkt		18:23		20:03	20:24	20:40	5:29		19:59	20:29	12:59		19:59	20:29
<b>Stadthalle</b> (Bahnsteig E)	an	18:24		20:04	20:25	20:41	5:30		20:00	20:30	13:00		20:00	20:30
<b>Stadthalle</b> (Bahnsteig E)	ab	18:26		20:06			5:09	5:30	20:00		12:30	13:00	20:00	
Stadtpromenade (Bahnst. A)		18:27		20:07			5:11	5:32	20:02		12:32	13:02	20:02	
Görlitzer Straße		18:30		20:10			5:14	5:35	20:05		12:35	13:05	20:05	
Hauptbahnhof		18:31		20:11			5:16	5:37	20:07		12:37	13:07	20:07	
Friedrich-List-Straße		18:32		20:12			5:17	5:38	20:08		12:38	13:08	20:08	
<b>Jessener Straße</b>	an	18:35		20:15			5:19	5:40	20:10		12:40	13:10	20:10	

TRAM 5		JESSENER STRASSE ▶ SANDOW											
		MONTAG – FREITAG				SAMSTAG			SONN- & FEIERTAG				
Verkehrshinweise		SEV	SEV	SEV	SEV	X			X				
<b>Jessener Straße</b>	ab	17:55	alle 20 min	20:15	20:25	5:23	alle 30 min	19:53	20:25	12:53	alle 30 min	19:53	20:25
Friedrich-List-Straße		17:57	▼	20:17	20:27	5:25	▼	19:55	20:27	12:55	▼	19:55	20:27
Hauptbahnhof		17:58		20:18	20:28	5:26		19:56	20:28	12:56		19:56	20:28
Görlitzer Straße		18:00		20:20	20:30	5:28		19:58	20:30	12:58		19:58	20:30
Stadtpromenade (Bahnst. B)		18:03		20:23	20:33	5:32		20:02	20:33	13:02		20:02	20:33
<b>Stadthalle</b> (Bahnsteig F)	an	18:04		20:24	20:34	5:33		20:03	20:34	13:03		20:03	20:34
<b>Stadthalle</b> (Bahnsteig F)	ab	18:06		20:26		5:13	5:33	20:03		12:36	13:03	20:03	
Altmarkt		18:07		20:27		5:14	5:34	20:04		12:37	13:04	20:04	
Am Doll		18:10		20:30		5:16	5:36	20:06		12:39	13:06	20:06	
<b>Sandow</b>	an	18:13		20:33		5:19	5:39	20:09		12:42	13:09	20:09	

Verkehrshinweise:

H = verkehrt ab Stadthalle Bahnsteig C  
 X = verkehrt zum Betriebshof Schmellwitz  
 SEV = Schienenersatzverkehr: Linie wird mit einem Bus bedient.  
 Weitere Fahrtmöglichkeiten mit Tram 2 und Bus 1 und 5N.

● = Haltestelle im Fahrplan mit Fahrzeiten ausgewiesen  
 ○ = Haltestelle im Fahrplan aus Platzgründen nicht mit Fahrzeiten ausgewiesen  
 ⚙️ = Zugang zum Fahrzeug über Rampe möglich

## Tram 5

- Sandow
- H.-Hammerschmidt-Straße
- Am Doll
- Sandower Brücke
- Altmarkt
- Stadthalle 3, 4 1, 15, 16
- Stadtpromenade 10, 12, 19
- Marienstr./Busbahnhof
- Görlitzer Straße 2, 4
- Hauptbahnhof 10, 15, 16
- Friedrich-List-Straße
- Vetschauer Str./Leipziger Str.
- Jessener Straße

BUS 5N		JESSENER STRASSE ◄ SANDOW ◄ BRANITZER SIEDLUNG/BRANITZ																			
		MONTAG – SAMSTAG							SONN- & FEIERTAG												
Verkehrshinweise		Z	Z	Z	Z	Z	Z	Z	X	Z	Z	Z	Z	Z	Z	Z					
<b>Jessener Straße</b>	ab	20:52	21:22	21:52	22:22	22:52	23:22	23:52	5:21	alle	11:51	12:21	20:52	21:22	21:52	22:22	22:52	23:22	23:52		
Welzower Str./Klinikum		20:55	21:25	21:55	22:25	22:55	23:25	23:55	5:24	30 min	11:54	12:24	20:55	21:25	21:55	22:25	22:55	23:25	23:55		
Hauptbahnhof		20:58	21:28	21:58	22:28	22:58	23:28	23:58	5:27	▼	11:57	12:27	20:58	21:28	21:58	22:28	22:58	23:28	23:58		
Görlitzer Straße		21:00	21:30	22:00	22:30	23:00	23:30	0:00	5:29		11:59	12:29	21:00	21:30	22:00	22:30	23:00	23:30	0:00		
Stadtpromenade (Bahnst. B)		21:03	21:33	22:03	22:33	23:03	23:33	0:03	5:32		12:02	12:32	21:03	21:33	22:03	22:33	23:03	23:33	0:03		
Stadthalle (Bahnsteig F)		20:35	21:04	21:34	22:04	22:34	23:04	23:34	0:04	5:33		12:03	12:33	20:35	21:04	21:34	22:04	22:34	23:04	23:34	0:04
Altmarkt		20:36	21:05	21:35	22:05	22:35	23:05	23:35	0:05	5:34		12:04	20:36	21:05	21:35	22:05	22:35	23:05	23:35	0:05	
Am Doll		20:39	21:08	21:38	22:08	22:38	23:08	23:38	0:08	5:37		12:07	20:39	21:08	21:38	22:08	22:38	23:08	23:38	0:08	
Sandow		20:42	21:11	21:41	22:11	22:41	23:11	23:41	0:11	5:40		12:10	20:42	21:11	21:41	22:11	22:41	23:11	23:41	0:11	
Tierpark		I	21:44	I	22:44	I	23:44	I					I	21:44	I	22:44	I	23:44	I		
Branitz Zum Seebad		I	21:47	I	22:47	I	23:47	I					I	21:47	I	22:47	I	23:47	I		
Bleyerstraße		21:14		22:14		23:14		0:14				21:14		22:14		23:14		0:14			
<b>Branitzer Siedlung</b>	an	<b>21:17</b>		<b>22:17</b>		<b>23:17</b>		<b>0:17</b>				<b>21:17</b>		<b>22:17</b>		<b>23:17</b>		<b>0:17</b>			

		MONTAG – SAMSTAG							SONN- & FEIERTAG												
<b>Branitzer Siedlung</b>	ab		21:17 <sub>R</sub>		22:17 <sub>R</sub>		23:17 <sub>R</sub>						21:17 <sub>R</sub>		22:17 <sub>R</sub>		23:17 <sub>R</sub>				
Bleyerstraße			21:20 <sub>R</sub>		22:20 <sub>R</sub>		23:20 <sub>R</sub>						21:20 <sub>R</sub>		22:20 <sub>R</sub>		23:20 <sub>R</sub>				
Branitz Zum Seebad			I	21:47 <sub>R</sub>	I	22:47 <sub>R</sub>	I	23:47 <sub>R</sub>						I	21:47 <sub>R</sub>	I	22:47 <sub>R</sub>	I	23:47 <sub>R</sub>		
Tierpark			I	21:50 <sub>R</sub>	I	22:50 <sub>R</sub>	I	23:50 <sub>R</sub>				X		I	21:50 <sub>R</sub>	I	22:50 <sub>R</sub>	I	23:50 <sub>R</sub>		
Sandow		20:52	21:22	21:52	22:22	22:52	23:22	23:52	5:23	alle	11:53	12:23	20:52	21:22	21:52	22:22	22:52	23:22	23:52		
Am Doll		20:55	21:25	21:55	22:25	22:55	23:25	23:55	5:26	30 min	11:56	12:26	20:55	21:25	21:55	22:25	22:55	23:25	23:55		
Altmarkt		20:28	20:58	21:28	21:58	22:28	22:58	23:28	23:58	5:29	▼	11:59	12:29	20:28	20:58	21:28	21:58	22:28	22:58	23:28	23:58
Stadthalle (Bahnsteig E)		20:29	20:59	21:29	21:59	22:29	22:59	23:29	23:59	5:30		12:00	12:30	20:29	20:59	21:29	21:59	22:29	22:59	23:29	23:59
Stadtpromenade (Bahnst. A)		20:31	21:01	21:31	22:01	22:31	23:01	23:31	5:32		12:02	20:31	21:01	21:31	22:01	22:31	23:01	23:31			
Görlitzer Straße		20:34	21:04	21:34	22:04	22:34	23:04	23:34	5:35		12:05	20:34	21:04	21:34	22:04	22:34	23:04	23:34			
Hauptbahnhof		20:35	21:05	21:35	22:05	22:35	23:05	23:35	5:36		12:06	20:35	21:05	21:35	22:05	22:35	23:05	23:35			
Welzower Str./Klinikum		20:38	21:08	21:38	22:08	22:38	23:08	23:38	5:39		12:09	20:38	21:38	22:08	22:38	23:08	23:38				
<b>Jessener Straße</b>	an	<b>20:42</b>	<b>21:12</b>	<b>21:42</b>	<b>22:12</b>	<b>22:42</b>	<b>23:12</b>	<b>23:42</b>	<b>5:43</b>		<b>12:13</b>	<b>20:42</b>	<b>21:42</b>	<b>22:12</b>	<b>22:42</b>	<b>23:12</b>	<b>23:42</b>				

Verkehrshinweise: R = Anruf-Fahrt/Anmeldung des Fahrwunsches unter 0355 8662-422 bis 30 min vor Abfahrt  
 X = verkehrt bis Stadthalle Bahnsteig D  
 Linienführung siehe Abendliniennetz im Innenteil dieses Fahrplanheftes

BUS 10		HAUPTBAHNHOF ▶ BRANITZER SIEDLUNG ▶ BRANITZ											
MONTAG – FREITAG											SAMSTAG, SONN- & FEIERTAG		
Verkehrshinweise											K	K	
<b>Hauptbahnhof/Parkplatz</b>	ab	5:04	alle 30 min	8:04	alle 60 min	13:04	alle 30 min	18:04	19:04	20:04	7:05	alle 60 min	20:05
Wilhelm-Külz-Straße		5:07	▼	8:07	▼	13:07	▼	18:07	19:07	20:07	7:08	▼	20:08
Stadtpromenade (Bahnsteig D)		5:10		8:10		13:10		18:10	19:10	20:10	7:10		20:10
G.-Schlesinger-Straße		5:13		8:13		13:13		18:13	19:13	20:13			
Stadtring/Dissenchener Str.											7:15		20:15
Bleyerstraße		5:17		8:17		13:17		18:17	19:17	20:17	7:20		20:20
<b>Branitzer Siedlung</b>	an	5:20		8:20		13:20		18:20	19:20	20:20	7:23		20:23



BUS 10		BRANITZ ▶ BRANITZER SIEDLUNG ▶ HAUPTBAHNHOF																		
MONTAG – FREITAG												SA., SO- & FEIERTAG								
Verkehrshinweise												K	K							
<b>Branitzer Siedlung</b>	ab	5:01	5:25	5:53	alle 30 min	8:23	alle 60 min	13:23	alle 30 min	14:53	15:23	15:53	alle 30 min	17:53	18:20	19:20	20:20	7:23	alle 60 min	20:23
Branitz Zum Seebad		5:10	5:34	6:02	▼	8:32	▼	13:32	▼	15:02	15:36	16:02	▼	18:02	18:29	19:29	20:29	7:32	▼	20:32
Tierpark		5:13	5:37	6:05	▼	8:35	▼	13:35	▼	15:05	15:39	16:05	▼	18:05	18:32	19:32	20:32	7:35	▼	20:35
G.-Schlesinger-Straße		5:17	5:41	6:09		8:39		13:39		15:09	15:43	16:09		18:09	18:36	19:36				
Stadtring/Dissenchener Str.		3:51															20:37	7:40		20:40
Stadtpromenade (Bahnsteig C)		3:56	5:20	5:45	6:15	8:45		13:45		15:15	15:49	16:15		18:15	18:40	19:40	20:43	7:46		20:46
Carl-von-Ossietzky-Straße		3:58	5:22	5:47	6:17	8:47		13:47		15:17	15:51	16:17		18:17	18:42	19:42	20:45	7:48		20:48
<b>Hauptbahnhof/Parkplatz</b>	an	4:01	5:25	5:50	6:21	8:51		13:51		15:21	15:55	16:21		18:21	18:45	19:45	20:48	7:51		20:51

Verkehrshinweise R = Anruf-Fahrt/Anmeldung des Fahrwunsches unter 0355 8662-422 bis 30 min vor Abfahrt K = Kleinbus

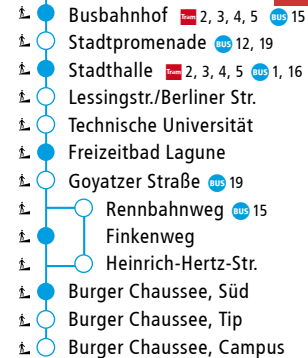


Verkehrshinweise	MONTAG – FREITAG					
		K	K	K	K	
<b>Busbahnhof</b> (Bussteig 5) ab	<b>6:23</b>	<b>7:23</b>	<b>14:20</b>	<b>15:20</b>	<b>16:20</b>	<b>17:05</b>
Stadtpromenade (Bahnsteig B)	6:25	7:25	14:22	15:22	16:22	17:07
Stadthalle (Bahnsteig B)	6:26	7:26	14:23	15:23	16:23	17:08
Berliner Straße	6:27	7:27	14:24	15:24	16:24	17:09
Goyatzer Straße	6:31	7:31	14:28	15:28	6:28	17:13
Heinrich-Hertz-Straße	6:34	7:34				
Finkenweg			14:29	15:29	16:29	17:14
Burger Chaussee, Süd	6:37	7:37	14:31	15:31	16:31	17:16
<b>Burger Chaussee Campus</b> an	<b>6:39</b>	<b>7:39</b>	<b>14:33</b>	<b>15:33</b>	<b>16:33</b>	<b>17:18</b>

Verkehrshinweise	MONTAG – FREITAG				
		K	K	K	K
<b>Burger Chaussee Campus</b> ab	<b>7:40</b>	<b>14:40</b>	<b>15:55</b>	<b>16:40</b>	<b>17:30</b>
Burger Chaussee, Süd	7:42	14:42	15:57	16:42	17:32
Finkenweg	7:44				
Heinrich-Hertz-Straße		14:45	16:00	16:45	17:35
Goyatzer Straße	7:45	14:48	16:03	16:48	17:38
Berliner Straße	7:50	14:53	16:08	16:53	17:43
Stadthalle (Bahnsteig A)	7:51	14:54	16:09	16:54	17:44
Stadtpromenade (Bahnsteig A)	7:52	14:55	16:10	16:55	17:45
<b>Busbahnhof</b> an	<b>7:54</b>	<b>14:57</b>	<b>16:12</b>	<b>16:57</b>	<b>17:47</b>

K = Kleinbus

**ACHTUNG:** Die Linienführung der Linie 11 verkürzt sich ab 2. Mai 2011 auf den Streckenast Burger Chaussee, Campus – Goyatzer Straße. Die neuen Fahrpläne erhalten Sie zum gegebenen Zeitpunkt in unseren Kundenbüros und im Internet unter [www.cottbusverkehr.de](http://www.cottbusverkehr.de)



*Für die ganz besondere  
Fahrt zum **Standesamt...**  
...mieten Sie eine unserer Traditionsbahnen oder einen Bus!*



*Oder trauen Sie sich standesamtlich  
in unserer Traditionsbahn.*

**Cottbusverkehr GmbH** 0355 8662-230  
Walther-Rathenau-Str. 38 [cbv@cottbusverkehr.de](mailto:cbv@cottbusverkehr.de)  
03044 Cottbus [www.cottbusverkehr.de](http://www.cottbusverkehr.de)

**IMPRESSUM**

**Herausgeber:** Cottbusverkehr GmbH, Walther-Rathenau-Straße 38, 03044 Cottbus  
Telefon: 0355 8662-0 • Telefax: 0355 22841 • E-Mail: [cbv@cottbusverkehr.de](mailto:cbv@cottbusverkehr.de) • Internet: [www.cottbusverkehr.de](http://www.cottbusverkehr.de)  
**Druck:** Druckzone GmbH & Co. KG, An der Autobahn 1, 03048 Cottbus

Alle Angaben sind ohne Gewähr. Änderungen der Fahrplandaten durch Cottbusverkehr sind jederzeit möglich. Stand: 08.03.2011

**BUS 12/14**

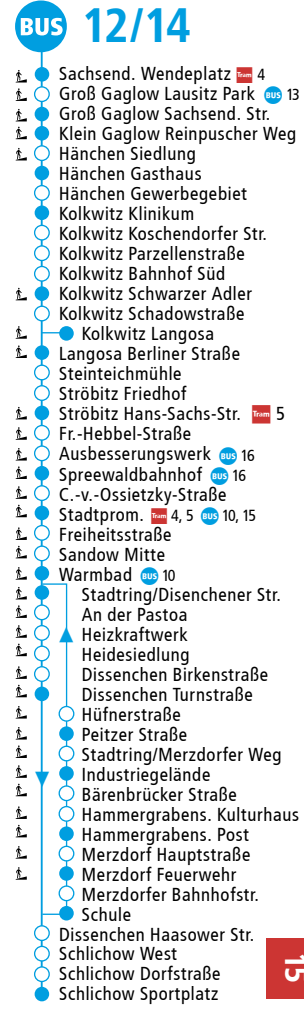
**SACHSENDORF ◀▶ KOLKWITZ ▶◀ MERZDORF**

Haltestelle		SAMSTAG						SONN- & FEIERTAG									
Verkehrshinweise		K K R R K R						K K K K K K K R R R									
<b>Sachsendorf Wendeplatz</b>	ab	8:06	alle	18:06				10:09	14:09	18:09							
Groß Gaglow Lausitz Park		8:08	2 Std.	18:08				10:11	14:11	18:11							
Groß Gaglow Sachsendorf Str.		8:09		18:09				10:12	14:12	18:12							
Klein Gaglow Reinpuscher Weg		8:11		18:11				10:14	14:14	18:14							
Hänchen Gasthaus		8:14		18:14				10:17	14:17	18:17							
<b>Kolkwitz Klinikum</b>		6:25	8:22	18:22	19:41	21:41	23:41	6:25	8:25	10:25	12:25	14:25	16:25	18:25	19:21	21:21	23:21
Kolkwitz Schwarzer Adler		6:31	8:28	18:28	19:47	21:47	23:47	6:31	8:31	10:31	12:31	14:31	16:31	18:31	19:47	21:47	23:47
Kolkwitz Langosa		6:32	8:32	18:32													
Kolkwitz Langosa/Berliner Str.		6:34	8:34	18:34	19:50	21:50	23:50	6:34	8:34	10:34	12:34	14:34	16:34	18:34	19:50	21:50	23:50
Ströbitz Fiedhof		6:37	8:37	18:37	19:53	21:53	23:53	6:37	8:37	10:37	12:37	14:37	16:37	18:37	19:53	21:53	23:53
Ströbitz Hans-Sachs-Straße		6:39	8:39	18:39	19:55	21:55	23:55	6:39	8:39	10:39	12:39	14:39	16:39	18:39	19:55	21:55	23:55
Spreewaldbahnhof		6:42	8:42	18:42	19:58	21:58	23:58	6:42	8:42	10:42	12:42	14:42	16:42	18:42	19:58	21:58	23:58
Carl-von-Ossietzky-Straße		6:43	8:43	18:43	19:59	21:59	23:59	6:43	8:43	10:43	12:43	14:43	16:43	18:43	19:59	21:59	23:59
<b>Stadtpromenade (Bahnsteig D)</b>		6:45	8:45	18:45	20:01	22:01	0:01	6:45	8:45	10:45	12:45	14:45	16:45	18:45	20:01	22:01	0:01
Sandow Warmbad		6:48	8:48	18:48				6:48	8:48	10:48	12:48	14:48	16:48	18:48			
Stadtring/Dissenchener Straße		6:50	8:50	18:50				6:50	8:50	10:50	12:50	14:50	16:50	18:50			
Dissenchen Turnstraße		6:55	8:55	18:55				6:55	8:55	10:55	12:55	14:55	16:55	18:55			
Schlichow Sportplatz		6:59	8:59	18:59				6:59	8:59	10:59	12:59	14:59	16:59	18:59			
Dissenchen Schule		7:03	9:03	19:03				7:03	9:03	11:03	13:03	15:03	17:03	19:03			
<b>Merzdorf Feuerwehr</b>	an	7:06	9:06	19:06				7:06	9:06	11:06	13:06	15:06	17:06	19:06			

Haltestelle		SAMSTAG						SONN- & FEIERTAG									
Verkehrshinweise		K K R R K R						K K K K K K K R R R									
<b>Merzdorf Feuerwehr (Ost)</b>	ab	7:06	alle	17:06	19:06			7:06	9:06	11:06	13:06	15:06	17:06	19:06			
Hammergrabensiedlung Post		7:08	2 Std.	17:08	19:08			7:08	9:08	11:08	13:08	15:08	17:08	19:08			
Industriegelände		7:12		17:12	19:12			7:12	9:12	11:12	13:12	15:12	17:12	19:12			
Sandow Peitzer Straße		7:14		17:14	19:14			7:14	9:14	11:14	13:14	15:14	17:14	19:14			
Sandow Warmbad		7:17		17:17	19:17			7:17	9:17	11:17	13:17	15:17	17:17	19:17			
<b>Stadtpromenade (Bahnsteig C)</b>		5:20	7:20	17:20	19:20	21:20	23:20	5:20	7:20	9:20	11:20	13:20	15:20	17:20	19:20	21:20	23:20
Carl-von-Ossietzky-Straße		5:22	7:22	17:22	19:22	21:22	23:22	5:22	7:22	9:22	11:22	13:22	15:22	17:22	19:22	21:22	23:22
Spreewaldbahnhof		5:23	7:23	17:23	19:23	21:23	23:23	5:23	7:23	9:23	11:23	13:23	15:23	17:23	19:23	21:23	23:23
Ströbitz Hans-Sachs-Straße		5:26	7:26	17:26	19:26	21:26	23:26	5:26	7:26	9:26	11:26	13:26	15:26	17:26	19:26	21:26	23:26
Steinteichmühle		5:29	7:29	17:29	19:29	21:29	23:29	5:29	7:29	9:29	11:29	13:29	15:29	17:29	19:29	21:29	23:29
Kolkwitz Langosa/Berliner Str.		5:31	7:31	17:31	19:31	21:31	23:31	5:31	7:31	9:31	11:31	13:31	15:31	17:31	19:31	21:31	23:31
Kolkwitz Schwarzer Adler		5:34	7:34	17:34	19:34	21:34	23:34	5:34	7:34	9:34	11:34	13:34	15:34	17:34	19:34	21:34	23:34
<b>Kolkwitz Klinikum</b>		5:40	7:40	17:40	19:40	21:40	23:40	5:40	7:40	9:40	11:40	13:40	15:40	17:40	19:40	21:40	23:40
Hänchen Gasthaus		7:47		17:47				9:47		13:47		17:47					
Klein Gaglow Reinpuscher Weg		7:52		17:52				9:52		13:52		17:52					
Groß Gaglow Sachsendorf Str.		7:55		17:55				9:55		13:55		17:55					
Groß Gaglow Lausitz Park		7:56		17:56				9:56		13:56		17:56					
<b>Sachsendorf Wendeplatz</b>	an	7:58		17:58				9:58		13:58		17:58					

Verkehrshinweise: **R** = Anruf-Fahrt/Anmeldung des Fahrwunsches unter 0355 8662-422 bis 30 min vor Abfahrt  
**K** = Kleinbus  
 Fahrten an Werktagen siehe Bus 12

- Fahrzeiten im Fahrplan ausgewiesen
- Haltestelle im Fahrplan aus Platzgründen nicht mit Fahrzeit ausgewiesen
- ↳ Zugang zum Fahrzeug über Rampe möglich



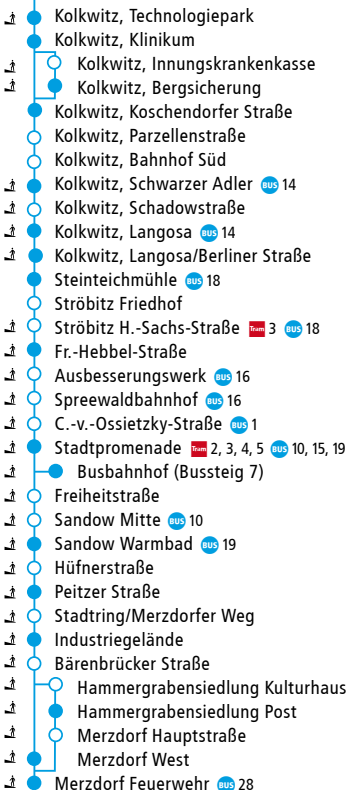
Haltestelle	MONTAG – FREITAG												
Verkehrshinweise	K	R	K R	K R	K b		e	S					
Kolkwitz Technologiepark	ab				5:58		6:58		7:58	8:58			
Kolkwitz Klinikum			4:46	5:19	6:00	6:25	7:00	7:21	8:00	9:00	10:00	10:57	
Kolkwitz Bergsicherung													
Kolkwitz Schwarzer Adler			4:52	5:25	6:07	6:32	6:37	7:07	7:28	7:37	8:07	8:37	9:07
Kolkwitz Langosa													
Kolkwitz Langosa/Berliner Str.			4:55	5:28	6:10		6:40	7:10	7:40	8:10	8:40	9:10	9:40
Steinteichmühle			4:57	5:30	6:12		6:42	7:12	7:42	8:12	8:42	9:12	9:42
Ströbitz Hans-Sachs-Str.			5:00	5:33	5:35	6:15	6:45	7:15	7:45	8:15	8:45	9:15	9:45
Spreewaldbahnhof			5:03	5:36	5:38	6:20	6:50	7:20	7:50	8:20	8:50	9:20	9:50
Stadtpromenade (D)			5:05	5:38	5:40	6:25	6:55	7:25	7:55	8:25	8:55	9:25	9:55
Busbahnhof												10:25	10:55
Sandow Warmbad					5:43	6:28	6:58	7:28	7:58	8:28	8:58	9:58	10:58
Sandow Peitzer Str.					5:46	6:31	7:01	7:31	8:01	8:31	9:01	10:01	11:01
Stadtring/Dissenchener Str.													
Schlichow Sportplatz			4:37										
Dissenchen Schule			4:42										
Industriegelände					5:48	6:34	7:04	7:34	8:04	8:34	9:04	10:04	11:04
Hammergrabensiedlg. Post													
Merzdorf West					5:51	6:38	7:08	7:38	8:08	8:38	9:08	10:08	11:08
Merzdorf Feuerwehr	an		4:45		5:53	6:40	7:10	7:40	8:10	8:40	9:10	10:10	11:10

Haltestelle	MONTAG – FREITAG																
Verkehrshinweise												K	F	g	K	R	
Kolkwitz Technologiepark																	
Kolkwitz Klinikum	11:57		12:57		13:55		14:55		15:55		16:55		17:55	18:25	20:28	22:28	23:35
Kolkwitz Bergsicherung					13:59		14:59		15:59		16:59		17:59				
Kolkwitz Schwarzer Adler	12:04	12:34	13:04	13:34	14:04	14:34	15:04	15:34	16:04	16:34	17:04	17:34	18:04	18:34	19:34	20:34	22:34
Kolkwitz Langosa	12:08	12:38	13:08	13:38	14:08	14:38	15:08	15:38	16:08	16:38	17:08	17:38	18:08	18:38	19:38	20:38	
Kolkwitz Langosa/Berliner Str.	12:10	12:40	13:10	13:40	14:10	14:40	15:10	15:40	16:10	16:40	17:10	17:40	18:10	18:40	19:40	20:40	22:37
Steinteichmühle	12:12	12:42	13:12	13:42	14:12	14:42	15:12	15:42	16:12	16:42	17:12	17:42	18:12	18:42	19:42	20:42	22:39
Ströbitz Hans-Sachs-Str.	12:15	12:45	13:15	13:45	14:15	14:45	15:15	15:45	16:15	16:45	17:15	17:45	18:15	18:45	19:45	20:45	22:42
Spreewaldbahnhof	12:20	12:50	13:20	13:50	14:20	14:50	15:20	15:50	16:20	16:50	17:20	17:50	18:20	18:50	19:50	20:48	22:45
Stadtpromenade (D)	12:23	12:55	13:25	13:55	14:25	14:55	15:25	15:55	16:25	16:55	17:25	17:55	18:25	18:55	19:53	20:50	22:47
Busbahnhof	12:25																
Sandow Warmbad		12:58	13:28	13:58	14:28	14:58	15:28	15:58	16:28	16:58	17:28	17:58	18:28	18:58	20:53	22:50	
Sandow Peitzer Str.		13:01	13:31	14:01	14:31	15:01	15:31	16:01	16:31	17:01	17:31	18:01	18:31	19:01			
Stadtring/Dissenchener Str.															20:55	22:52	
Schlichow Sportplatz															21:04	23:01	
Dissenchen Schule															21:08	23:05	
Industriegelände		13:04	13:34	14:04	14:34	15:04	15:34	16:04	16:34	17:04	17:34	18:04	18:34	19:04			
Hammergrabensiedlg. Post		13:08	13:38	14:08	14:38	15:08	15:38	16:08	16:38	17:08	17:38	18:08	18:38	19:08			
Merzdorf West																	
Merzdorf Feuerwehr		13:11	13:41	14:11	14:41	15:11	15:41	16:11	16:41	17:11	17:41	18:11	18:41	19:11	21:11	23:08	

Fahrten am Wochenende siehe Bus 12/14 auf S. 30

Verkehrshinweise:

- R = Anruf-Fahrt/Anmeldung des Fahrwunsches unter 0355 8662-422 bis 30min vor Abfahrt
- b = bis Schwarzer Adler, weiter nach Sachsendorf als Linie 14
- F = weiter bis Hammergrabensiedlung, ab Haltestelle *An der Pastoa* Fahrt nur noch zum Ausstieg
- S = verkehrt nur an Schultagen
- K = Kleinbus
- I = Bus hält an dieser Haltestelle nicht



- Fahrzeiten im Fahrplan ausgewiesen
- Haltestelle im Fahrplan aus Platzgründen nicht mit Fahrzeit ausgewiesen
- ♣ Zugang zum Fahrzeug über Rampe möglich



# BUS 12

# MERZDORF ▶ KOLKWITZ

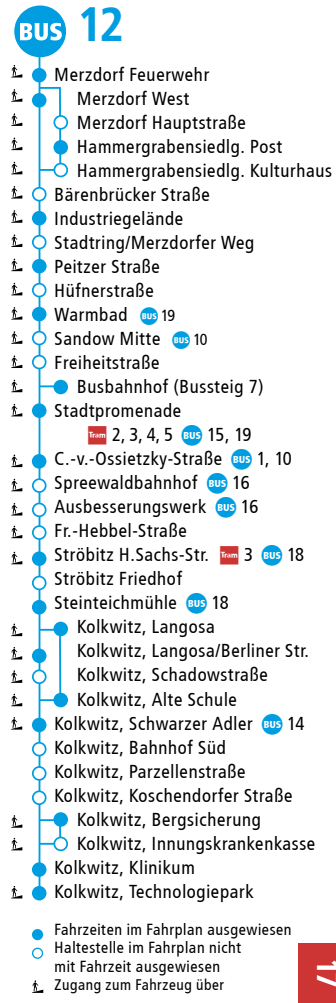
Haltestelle	MONTAG – FREITAG																				
Verkehrshinweise	K	R	K w	b	F	S	F	S	b	2	3	4	5	b							
<b>Merzdorf Feuerwehr</b>	ab	<b>4:45</b>		<b>5:12</b>	<b>5:42</b>	<b>6:12</b>	<b>6:42</b>	<b>6:42</b>	<b>7:12</b>	<b>7:42</b>	<b>8:12</b>	<b>8:42</b>	<b>9:12</b>		<b>10:12</b>		<b>11:12</b>		<b>12:12</b>		
Hammergrabsiedlg. Post		<b>4:47</b>		5:15	5:45	6:15	6:45	6:45	7:15	7:45	8:15	8:45	9:15		10:15		11:15		12:15		
Merzdorf West																					
Industriegelände		<b>4:52</b>		5:20	5:50	6:20	6:50	6:50	7:20	7:50	8:20	8:50	9:20		10:20		11:20		12:20		
Sandow Peitzer Straße		<b>4:54</b>		5:23	5:53	6:23	6:53	6:53	7:23	7:53	8:23	8:53	9:23		10:23		11:23		12:23		
Sandow Warmbad		<b>4:57</b>		5:26	5:56	6:26	6:56	6:56	7:26	7:56	8:26	8:56	9:26		10:26		11:26		12:26		
Busbahnhof (Bussteig 7)				5:42											9:57		10:57		11:57		
Stadtpromenade (Bahnsteig C)		<b>5:00</b>		5:30	5:45	6:00	6:30	7:00	7:00	7:30	8:00	8:30	9:00		9:30	10:00	10:30	11:00	11:30	12:00	12:30
Carl-von-Ossietzky-Straße				5:01	5:32	5:47	6:02	6:32	7:02	7:02	7:32	8:02	8:32	9:02	9:32	10:02	10:32	11:02	11:32	12:02	12:32
Spreevaldbahnhof				5:02	5:33	5:48	6:03	6:33	7:03	7:03	7:33	8:03	8:33	9:03	9:33	10:03	10:33	11:03	11:33	12:03	12:33
Stöbitz Hans-Sachs-Straße				5:05	5:37	5:52	6:07	6:37	7:07	7:07	7:37	8:07	8:37	9:07	9:37	10:07	10:37	11:07	11:37	12:07	12:37
Steinteichmühle				5:08	5:40	5:55	6:10	6:40	7:10	7:10	7:40	8:10	8:40	9:10	9:40	10:10	10:40	11:10	11:40	12:10	12:40
Kolkwitz Langosa												8:12									
Kolkwitz Alte Schule												8:14									
Kolkwitz Langosa/Berliner Str.				5:10	5:42	5:57	6:12	6:42	7:12	7:12	7:42	8:12	8:42	9:12	9:42	10:12	10:42	11:12	11:42	12:12	12:42
Kolkwitz Schwarzer Adler				5:13	5:45	6:00	6:15	6:45	7:15	7:15	7:45	8:15	8:45	9:15	9:45	10:15	10:45	11:15	11:45	12:15	12:45
Kolkwitz Bergsicherung					5:49		6:49		7:49		8:49		9:49		10:49		11:49		12:49		13:49
Kolkwitz Klinikum				5:19	5:53		6:53		7:21		7:53		8:53		9:51		10:51		11:51		12:51
<b>Kolkwitz Technologiepark</b>	an			<b>5:55</b>			<b>6:55</b>				<b>7:55</b>		<b>8:55</b>								

Haltestelle	MONTAG – FREITAG																	
Verkehrshinweise	b	b	b	b	b	K w	b	K	R	b	K	R						
<b>Merzdorf Feuerwehr</b>	ab	<b>13:14</b>	<b>13:44</b>	<b>14:14</b>	<b>14:44</b>	<b>15:14</b>	<b>15:44</b>	<b>16:14</b>	<b>16:44</b>	<b>17:14</b>	<b>17:44</b>	<b>18:44</b>		<b>19:44</b>				
Hammergrabsiedlg. Post																		
Merzdorf West		13:16	13:46	14:16	14:46	15:16	15:46	16:16	16:46	17:16	17:46	18:46		19:46				
Industriegelände		13:20	13:50	14:20	14:50	15:20	15:50	16:20	16:50	17:20	17:50	18:50		19:50				
Sandow Peitzer Straße		13:23	13:53	14:23	14:53	15:23	15:53	16:23	16:53	17:23	17:53	18:53		19:53				
Sandow Warmbad		13:26	13:56	14:26	14:56	15:26	15:56	16:26	16:56	17:26	17:56	18:56		19:56				
Busbahnhof (Bussteig 7)		12:57											18:57					
Stadtpromenade (Bahnsteig C)		13:00	13:30	14:00	14:30	15:00	15:30	16:00	16:30	17:00	17:30	18:00	18:59	19:00	20:00	<b>21:10</b>	<b>23:15</b>	
Carl-von-Ossietzky-Straße		13:02	13:32	14:02	14:32	15:02	15:32	16:02	16:32	17:02	17:32	18:02		19:02	20:02	<b>21:11</b>	<b>23:16</b>	
Spreevaldbahnhof		13:03	13:33	14:03	14:33	15:03	15:33	16:03	16:33	17:03	17:33	18:03		19:03	20:03	<b>21:12</b>	<b>23:17</b>	
Stöbitz Hans-Sachs-Straße		13:07	13:37	14:07	14:37	15:07	15:37	16:07	16:37	17:07	17:37	18:07		19:07	20:07	<b>21:15</b>	<b>23:20</b>	
Steinteichmühle		13:10	13:40	14:10	14:40	15:10	15:40	16:10	16:40	17:10	17:40	18:10		19:10	20:10	<b>21:18</b>	<b>23:23</b>	
Kolkwitz Langosa													18:10		19:10			
Kolkwitz Alte Schule					15:14				17:14									
Kolkwitz Langosa/Berliner Str.		13:12	13:42	14:12	14:42	15:12	15:42	16:12	16:42	17:12	17:42	18:12	18:12	19:12	19:12	20:12	<b>21:20</b>	<b>23:25</b>
Kolkwitz Schwarzer Adler		13:15	13:45	14:15	14:45	15:15	15:45	16:15	16:45	17:15	17:45	18:15	18:15	19:15	19:15	20:15	<b>21:23</b>	<b>23:28</b>
Kolkwitz Bergsicherung																		
Kolkwitz Klinikum			13:51		14:51		15:51		16:51		17:51		18:21		19:21		<b>21:29</b>	<b>23:34</b>
<b>Kolkwitz Technologiepark</b>	an		<b>13:53</b>		<b>14:53</b>		<b>15:53</b>		<b>16:53</b>		<b>17:53</b>		<b>18:23</b>					

Fahrten am Wochenende siehe Bus 12/14 auf S. 30

Verkehrshinweise:

- R = Anruf-Fahrt/Anmeldung des Fahrwunsches unter 0355 8662-422 bis 30 min vor Abfahrt
- b = verkehrt ab Kolkwitz weiter nach Vetschau als Linie 35
- F = verkehrt nur an Ferientagen
- S = verkehrt nur an Schultagen
- K = Kleinbus
- w = weiter nach Sachsendorf als Linie 14
- I = Bus hält an dieser Haltestelle nicht



BUS 13		GELSENKIRCHENER PLATZ ▶ GROSS GAGLOW															
MONTAG – FREITAG																	
<b>Gelsenkirchener Platz</b>	ab	4:54	5:24	5:52	6:04	6:22	6:34	6:52	7:04	7:22	7:34	7:50	alle 15 min	18:05	18:38	alle 30 min	20:38
Lipezker Str./Schwarzheider Str.		4:57	5:27	5:55	6:07	6:25	6:37	6:55	7:07	7:25	7:37	7:53		18:08	18:41		20:41
Groß Gaglow Lausitz Park												7:55		18:10	18:43		20:43
Groß Gaglow Seegraben ARVATO		4:59	5:29		6:09		6:39		7:09		7:39						
Groß Gaglow Sachsendorfer Str.		5:02	5:32	5:57	6:12	6:27	6:42	6:57	7:12	7:27	7:42						
<b>Groß Gaglow Schule</b>	an	5:05	5:35	6:00	6:15	6:30	6:45	7:00	7:15	7:30	7:45	8:00		18:15	18:48		20:48

SAMSTAG																
<b>Gelsenkirchener Platz</b>	ab	6:51	7:21	7:51	8:28	alle 30 min	15:28	15:51	alle 30 min	20:21						
Lipezker Str./Schwarzheider Str.		6:54	7:24	7:54	8:31		15:31	15:54		20:24						
Groß Gaglow Lausitz Park		6:56	7:26	7:56	8:33		15:33	15:56		20:26						
Groß Gaglow Seegraben ARVATO																
Groß Gaglow Sachsendorfer Str.																
<b>Groß Gaglow Schule</b>	an	7:01	7:31	8:01	8:38		15:38	16:01		20:31						

BUS 13		GROSS GAGLOW ▶ GELSENKIRCHENER PLATZ																	
MONTAG – FREITAG																			
Verkehrshinweise																			
												U				SAMSTAG			
<b>Groß Gaglow Schule</b>	ab	5:05	5:35	6:00	alle 15 min	18:15	18:48	alle 30 min	20:18	20:48	7:01	7:31	8:01	8:38	9:08	9:38			
Groß Gaglow Harnischdorfer Str.		5:07	5:37	6:02		18:17	18:50		20:20	20:50	7:03	7:33	8:03	8:40	9:10	9:40			
Madlow Hähnchener Straße											7:07		8:07		9:14				
Sachsendorf											7:10		8:10		9:17				
Groß Gaglow Lausitz Park		5:11	5:41	6:06		18:21	18:54		20:24	20:54	7:12	7:37	8:12	8:44	9:19	9:44			
Lipezker Str./Schwarzheider Str.	an	5:13	5:43	6:08		18:23	18:56		20:26		7:14	7:39	8:14	8:46	9:21	9:46			
<b>Gelsenkirchener Platz</b>		5:16	5:46	6:11		18:26	18:59		20:29		7:17	7:42	8:17	8:49	9:24	9:49			

SAMSTAG																							
<b>Groß Gaglow Schule</b>	ab	10:08	10:38	11:08	11:38	12:08	12:38	13:08	13:38	14:08	14:38	15:08	15:38	16:01	16:31	17:01	17:31	18:01	18:31	19:01	19:31	20:01	20:31
Groß Gaglow Harnischdorfer Str.		10:10	10:40	11:10	11:40	12:10	12:40	13:10	13:40	14:10	14:40	15:10	15:40	16:03	16:33	17:03	17:33	18:03	18:33	19:03	19:33	20:03	20:33
Madlow Hähnchener Straße		10:14		11:14		12:14		13:14		14:14		15:14		16:07		17:07		18:07		19:07		20:07	
Sachsendorf		10:17		11:17		12:17		13:17		14:17		15:17		16:10		17:10		18:10		19:10		20:10	
Groß Gaglow Lausitz Park		10:19	10:44	11:19	11:44	12:19	12:44	13:19	13:44	14:19	14:44	15:19	15:44	16:12	16:37	17:12	17:37	18:12	18:37	19:12	19:37	20:12	20:37
Lipezker Str./Schwarzheider Str.		10:21	10:46	11:21	11:46	12:21	12:46	13:21	13:46	14:21	14:46	15:21	15:46	16:14	16:39	17:14	17:39	18:14	18:39	19:14	19:39	20:14	20:39
<b>Gelsenkirchener Platz</b>	an	10:24	10:49	11:24	11:49	12:24	12:49	13:24	13:49	14:24	14:49	15:24	15:49	16:17	16:42	17:17	17:42	18:17	18:42	19:17	19:42	20:17	20:42



# Cottbus

## Stadtverkehr Abendliniennetz



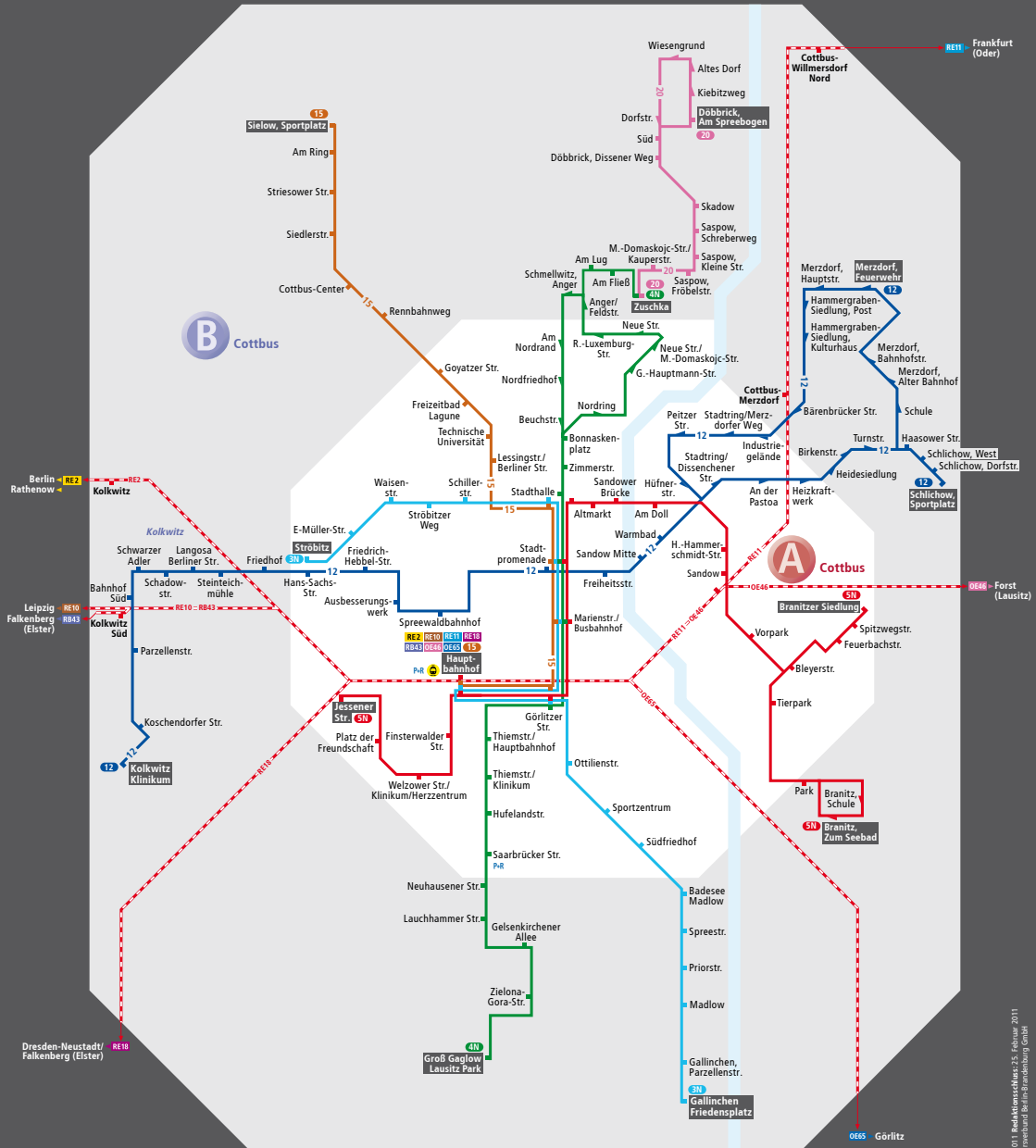
**VBB** Verkehrsverbund Berlin-Brandenburg  
Alles ist erreichbar.

- Legende**
- **410** Nachtbuslinie mit Haltestelle, Endhaltestelle
  - **12** **12** Buslinie mit Haltestelle, Haltestelle nur in Pfeilrichtung und Endhaltestelle
  - - - **RE2** Linie des Regionalverkehrs mit Bahnhof und Endbahnhof
  - Busbahnhof
  - Park-and-Ride-Möglichkeit

**Information**

**VBB** Verkehrsverbund Berlin-Brandenburg GmbH  
Hardenbergplatz 2, 10623 Berlin  
☎ (030) 25 41 41  
www.vbbonline.de

**Cottbusverkehr GmbH**  
Walther-Rathenau-Str. 30, 03044 Cottbus  
Kundenbüro Busbahnhof  
☎ (03 55) 250 26  
www.cottbusverkehr.de  
cbv@cottbusverkehr.de



Dresden-Neustadt/  
Falkenberg (Elster) **RE18**

# PARKEISENBAHN COTTBUS



April						
Mo		4	11	18	25	
Di		5	12	19	26	
Mi		6	13	20	27	
Do		7	14	21	28	
Fr	1	8	15	22	29	
Sa	2	9	16	23	30	
So	3	10	17	24		

Mai					
Mo	2	9	16	23	30
Di	3	10	17	24	31
Mi	4	11	18	25	
Do	5	12	19	26	
Fr	6	13	20	27	
Sa	7	14	21	28	
So	8	15	22	29	

Juni					
Mo		6	13	20	27
Di		7	14	21	28
Mi	1	8	15	22	29
Do	2	9	16	23	30
Fr	3	10	17	24	
Sa	4	11	18	25	
So	5	12	19	26	

Juli					
Mo		4	11	18	25
Di		5	12	19	26
Mi		6	13	20	27
Do		7	14	21	28
Fr	1	8	15	22	29
Sa	2	9	16	23	30
So	3	10	17	24	31

August						
Mo	1	8	15	22	29	
Di	2	9	16	23	30	
Mi	3	10	17	24	31	
Do	4	11	18	25		
Fr	5	12	19	26		
Sa	6	13	20	27		
So	7	14	21	28		

September					
Mo		5	12	19	26
Di		6	13	20	27
Mi		7	14	21	28
Do	1	8	15	22	29
Fr	2	9	16	23	30
Sa	3	10	17	24	
So	4	11	18	25	

Oktober					
Mo		3	10	17	24
Di		4	11	18	25
Mi		5	12	19	26
Do		6	13	20	27
Fr		7	14	21	28
Sa	1	8	15	22	29
So	2	9	16	23	30

Dezember					
Mo		5	12	19	26
Di		6	13	20	27
Mi		7	14	21	28
Do	1	8	15	22	29
Fr	2	9	16	23	30
Sa	3	10	17	24	
So	4	11	18	25	

## Bahnhof

## Abfahrtszeiten

Sandow	10:00	10:50	11:40	12:40	13:30	14:20	15:10	16:00	16:50	17:40	18:30
Stadion d. Freundschaft	10:05	10:55	11:45	12:45	13:35	14:25	15:15	16:05	16:55	17:45	18:35
Messe (bei Sonderveranstaltg.)	10:06	10:56	11:46	12:46	13:36	14:26	15:16	16:06	16:56	17:46	18:36
Parkcafé (wenn geöffnet)	10:07	10:57	11:47	12:47	13:37	14:27	15:17	16:07	16:57	17:47	18:37
Zoo	10:12	11:02	11:52	12:52	13:42	14:32	15:22	16:12	17:02	17:52	18:42
Friedenseiche	10:19	11:09	11:59	12:59	13:49	14:39	15:29	16:19	17:09	17:59	18:49
Friedenseiche	10:20	11:10	12:00	13:00	13:50	14:40	15:30	16:20	17:10	18:00	18:50
Zoo	10:29	11:19	12:09	13:09	13:59	14:49	15:39	16:29	17:19	18:09	18:59
Parkcafé (wenn geöffnet)	10:32	11:22	12:12	13:12	14:02	14:52	15:42	16:32	17:22	18:12	19:02
Messe (bei Sonderveranstaltg.)	10:33	11:23	12:13	13:13	14:03	14:53	15:43	16:33	17:23	18:13	19:03
Stadion der Freundschaft	10:35	11:25	12:15	13:15	14:05	14:55	15:45	16:35	17:25	18:15	19:05
Sandow	10:39	11:29	12:19	13:19	14:09	14:59	15:49	16:39	17:29	18:19	19:09

WEITERE INFORMATIONEN UNTER [WWW.PE-COTTBUS.DE](http://WWW.PE-COTTBUS.DE)

## 25 voraussichtliche Fahrt mit Dampflo

■ Fahrbetrieb von 10:00 bis 17:40 Uhr

■ Fahrbetrieb von 10:00 bis 18:30 Uhr

■ Eventfahrten 2011:

18.-19.06. Feierlichkeiten zum 20-jährigen Bestehen des Fördervereins der Parkeisenbahn

26.08. Sommernachtsfahrt (Beginn vorauss. 20:30 Uhr)

01.-06.12. Nikolaus-Sonderfahrten jeweils 14:00-18:00 Uhr

VEREIN ZUR FÖRDERUNG DER  
COTTBUSER PARKEISENBAHN E.V.

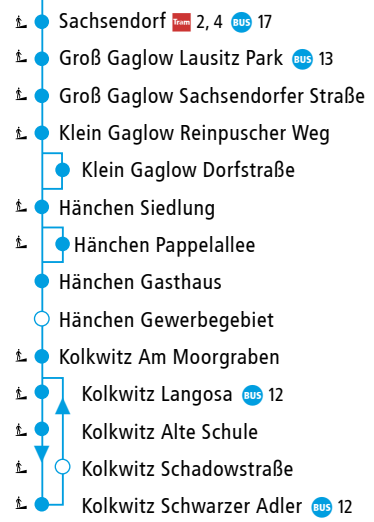


BUS 14		SACHSENDORF ◀▶ KOLKWITZ										
MONTAG – FREITAG												
Verkehrshinweise											D	
<b>Sachsendorf</b>	ab	6:05	6:59	8:08	9:08	10:08	11:21	alle 60 min	18:21	19:10	20:10	
Groß Gaglow Lausitz Park		6:07	7:01	8:10	9:10	10:10	11:23	▼	18:23	19:12	20:12	
Groß Gaglow Sachsendorfer Str.		6:08	7:02	8:11	9:11	10:11	11:24		18:24	19:13	20:13	
Klein Gaglow Reinpischer Weg		6:10	7:04	8:13	9:13	10:13	11:26		18:26	19:15	20:15	
Klein Gaglow Dorfstraße		7:06										
Hänchen Siedlung		6:13	7:08	8:16	9:16	10:16	11:29		18:29	19:18	20:18	
Hänchen Pappelallee		7:11										
Hänchen Gasthaus		6:14	7:14	8:17	9:17	10:17	11:30		18:30	19:19	20:19	
Kolkwitz Am Moorgraben		6:17	7:17	8:20	9:20	10:20	11:33		18:33	19:22	20:22	
Kolkwitz Klinikum		6:25									20:28	
Kolkwitz Schule		7:20										
Kolkwitz Langosa			8:23	9:23	10:23	11:36		18:36	19:25			
Kolkwitz Alte Schule			8:25	9:25	10:25							
<b>Kolkwitz Schwarzer Adler</b>	an	6:32	7:22	8:28	9:28	10:28					20:34	

MONTAG – FREITAG													
Verkehrshinweise											Y		
<b>Kolkwitz Langosa</b>	ab	N	N	N	N	NZ	NZ	N	NZ	N	N	Y	
Kolkwitz Alte Schule					8:40	11:40	12:40	13:40	14:40	15:40	16:40	17:40	19:10
<b>Kolkwitz Schwarzer Adler</b>	an				8:42	11:42	12:42	13:42	14:42	15:42	16:42	17:42	
<b>Kolkwitz Schwarzer Adler</b>	ab				8:45	11:45	12:45	13:45	14:45	15:45	16:45	17:45	19:15
Kolkwitz Klinikum		5:13	6:32	7:28	8:50	11:50	12:50	13:50	14:50	15:50	16:50	17:50	19:15
Hänchen Gasthaus		5:26											19:21
Hänchen Pappelallee							12:59	13:59		15:59			
Klein Gaglow Dorstraße							13:03	14:03		16:03			
Klein Gaglow Reinpischer Weg		5:40	6:43	7:39	9:01	12:01	13:05	14:05	15:01	16:05	17:01	18:01	19:35
Groß Gaglow Sachsendorfer Str.		5:43	6:46	7:42	9:04	12:04	13:08	14:08	15:04	16:08	17:04	18:04	19:38
Groß Gaglow Lausitz Park		5:44	6:47	7:43	9:05	12:05	13:09	14:09	15:05	16:09	17:05	18:05	19:39
<b>Sachsendorf</b>	an	5:47	6:50	7:46	9:08	12:08	13:12	14:12	15:08	16:12	17:08	18:08	19:42

Fahrten am Wochenende siehe Bus 12/14 auf S. 30

# BUS 14



- Fahrzeiten im Fahrplan ausgewiesen
- Haltestelle im Fahrplan aus Platzgründen nicht mit Fahrzeit ausgewiesen
- ⚡ Zugang zum Fahrzeug über Rampe möglich

Verkehrshinweise:  
 D = ab Kolkwitz weiter als Linie 12 nach Cottbus  
 N = ab Sachsendorf weiter nach Kahren als Linie 17  
 Z = Hänchen Pappelallee & Klein Gaglow Dorfstr. nur zum Ausstieg  
 Y = bis Kolkwitz Klinikum als Linie 12  
 Alle Fahrten werden mit Kleinbussen bedient.

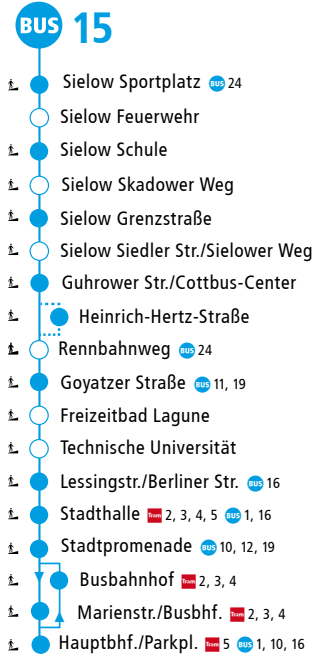
**BUS 15**      **SIELOW ▶ BUSBAHNHOF ▶ HAUPTBAHNHOF**

Haltestelle	MONTAG – FREITAG																			
Verkehrshinweise	K							F							S		F		S	
<b>Sielow Sportplatz</b>	ab	4:34	5:18	5:48	6:18	6:34	6:46	alle	13:16	13:57	14:31	14:46	14:58	15:16	15:35	15:54	16:22	16:27		
Sielow Schule		4:36	5:20	5:50	6:20	6:37	6:49	30 min	13:19	14:00	14:34	14:49	15:01	15:19	15:38	15:57	16:25	16:30		
Sielow Grenzstraße		4:38	5:23	5:53	6:23	6:40	6:52		13:22	14:03	14:37	14:52	15:04	15:22	15:41	16:00	16:28	16:33		
Guhrower Str./Cottbus-Center		4:40	5:25	5:55	6:25	6:42	6:54		13:24	14:05	14:39	14:54	15:06	15:24	15:43	16:02	16:30	16:35		
Heinrich-Hertz-Straße															15:45					
Goyatzer Straße		4:43	5:28	5:58	6:28	6:46	6:58		13:28	14:09	14:43	14:58	15:10	15:28	15:48	16:06	16:34	16:39		
Lessingstraße		4:46	5:33	6:03	6:33	6:51	7:03		13:33	14:14	14:48	15:03	15:15	15:33	15:53	16:11	16:39	16:44		
Stadthalle Post (Bahnsteig A)		4:47	5:34	6:04	6:34	6:52	7:04		13:34	14:15	14:49	15:04	15:16	15:34	15:54	16:12	16:40	16:45		
Stadtpromenade (Bahnsteig A)		4:48	5:35	6:05	6:35	6:53	7:05		13:35	14:16	14:50	15:05	15:17	15:35	15:55	16:13	16:41	16:46		
Marienstraße/Busbahnhof		4:50	5:37	6:07	6:37	6:55	7:07		13:37	14:18	14:52	15:07	15:19	15:37	15:57	16:15	16:43	16:48		
<b>Hauptbahnhof/Parkplatz</b>	an	4:52	5:40	6:10	6:40	6:58	7:10		13:40	14:21	14:55	15:10	15:22	15:40	16:00	16:18	16:46	16:51		

Haltestelle	MONTAG – FREITAG																	
<b>Sielow Sportplatz</b>	ab	16:46	17:24	17:46	18:16	19:00	19:28	20:02	20:28	22:25								
Sielow Schule		16:49	17:27	17:49	18:19	19:02	19:30	20:04	20:30	22:27								
Sielow Grenzstraße		16:52	17:30	17:52	18:22	19:05	19:33	20:07	20:33	22:29								
Guhrower Str./Cottbus-Center		16:54	17:32	17:54	18:24	19:07	19:35	20:09	20:35	22:31								
Heinrich-Hertz-Straße																		
Goyatzer Straße		16:58	17:36	17:58	18:28	19:10	19:38	20:12	20:38	22:34								
Lessingstraße		17:03	17:41	18:03	18:33	19:15	19:43	20:17	20:43	22:37								
Stadthalle Post (Bahnsteig A)		17:04	17:42	18:04	18:34	19:16	19:44	20:18	20:44	22:38								
Stadtpromenade (Bahnsteig A)		17:05	17:43	18:05	18:35	19:17	19:45	20:19	20:45	22:39								
Marienstraße/Busbahnhof		17:07	17:45	18:07	18:37	19:19	19:47	20:21	20:47	22:41								
<b>Hauptbahnhof/Parkplatz</b>	an	17:10	17:48	18:10	18:40	19:22	19:50	20:24	20:50	22:43								

Verkehrshinweise:  
**R** = Anruf-Fahrt/Anmeldung unter 0355 8662-422 bis 30 min vor Abfahrt  
**F** = verkehrt nur an Ferientagen  
**S** = verkehrt nur an Schultagen  
**K** = Kleinbus  
**X** = weiter als Linie 47  
**W** = weiter als Linie 44  
**C** = an Schultagen weiter als Linie 44  
**I** = Haltestelle wird nicht bedient  
● Fahrzeiten im Fahrplan ausgewiesen  
○ Haltestelle im Fahrplan aus Platzgründen nicht mit Fahrzeit ausgewiesen  
⚡ Zugang zum Fahrzeug über Rampe möglich

**ACHTUNG:** Zum 2. Mai 2011 gilt für die Linie 15 ein neuer Fahrplan. Diesen erhalten Sie rechtzeitig in unseren Kundenbüros und im Internet unter [www.cottbusverkehr.de](http://www.cottbusverkehr.de)



**BUS 15**      **HAUPTBAHNHOF ▶ BUSBAHNHOF ▶ SIELOW**

Haltestelle	MONTAG – FREITAG																																																							
Verkehrshinweise	W				W				C				W				S				W				W				X				X				K				R				X				K				R			
<b>Hauptbahnhof/Parkplatz</b>	5:57	6:30	7:00	7:30	alle	11:30	12:05	12:30	13:00	13:30	14:00	14:30		15:00	15:30	16:00	16:30	17:00	17:30	18:00	18:31	19:05	19:31	20:19	21:10	22:10	23:10	0:10																												
Busbahnhof (Bussteig 6)	6:00	6:34	7:04	7:34	30 min	11:34	12:09	12:34	13:04	13:34	14:04	14:34	15:03	15:04	15:34	16:04	16:34	17:04	17:34	18:04	18:34	19:08	19:34	20:22	21:13	22:13	23:13	0:13																												
Stadtpromenade (Bahnst. B)	6:02	6:36	7:06	7:36		11:36	12:11	12:36	13:06	13:36	14:06	14:36	15:05	15:06	15:36	16:06	16:36	17:06	17:36	18:06	18:36	19:10	19:36	20:24	21:15	22:15	23:15	0:15																												
Stadthalle Post (Bahnst. B)	6:03	6:37	7:07	7:37		11:37	12:12	12:37	13:07	13:37	14:07	14:37	15:06	15:07	15:37	16:07	16:37	17:07	17:37	18:07	18:37	19:11	19:37	20:25	21:16	22:16	23:16	0:16																												
Berliner Straße	6:04	6:38	7:08	7:38		11:38	12:13	12:38	13:08	13:38	14:08	14:38	15:07	15:08	15:38	16:08	16:38	17:08	17:38	18:08	18:38	19:12	19:38	20:26	21:17	22:17	23:17	0:17																												
Goyatzer Straße	6:08	6:42	7:12	7:42		11:42	12:17	12:42	13:12	13:42	14:12	14:42	15:11	15:12	15:42	16:12	16:42	17:12	17:42	18:12	18:42	19:16	19:42	20:30	21:21	22:21	23:21	0:21																												
Heinrich-Hertz-Straße			7:15																																																					
Guhrower Str./Cottbus-Center	6:11	6:45	7:17	7:45		11:45	12:20	12:45	13:15	13:45	14:15	14:45	15:14	15:15	15:45	16:15	16:45	17:15	17:45	18:15	18:45	19:19	19:45	20:33	21:24	22:24	23:24	0:24																												
Sielow Grenzstraße	6:13	6:48	7:20	7:48		11:48	12:23	12:48	13:18	13:48	14:18	14:48	15:17	15:18	15:48	16:18	16:48	17:18	17:48	18:18	18:47	19:21	19:47	20:35	21:26	22:26	23:26	0:26																												
Sielow Schule	6:16	6:51	7:23	7:51		11:51	12:26	12:51	13:21	13:51	14:21	14:51	15:20	15:21	15:51	16:21	16:51	17:21	17:51	18:21	18:50	19:24	19:50	20:38	21:29	22:29	23:29	0:29																												
<b>Sielow Sportplatz</b>	6:18	6:54	7:26	7:54		11:54	12:29	12:54	13:24	13:54	14:24	14:54	15:23	15:24	15:54	16:24	16:54	17:24	17:54	18:24	18:52	19:26	19:52	20:40	21:31	22:31	23:31	0:31																												

BUS 15		SIELOW ▶ BUSBAHNHOF ▶ HAUPTBAHNHOF																					
Haltestelle		SAMSTAG												SONN- & FEIERTAG									
Verkehrshinweise		Y	Y	Y	U	Y	Y	U	Y	Y	U	Y	Y	Y	Y	Y	Y	Y	Y				
<b>Sielow Sportplatz</b>	ab	6:35	7:58	9:07	10:07	11:10	12:10	13:10	14:10	15:10	16:10	17:10	18:10	19:10	20:10	22:25	6:35	9:07	12:10	alle	18:10	20:10	22:25
Sielow Schule		6:37	8:00	9:09	10:09	11:12	12:12	13:12	14:12	15:12	16:12	17:12	18:12	19:12	20:12	22:27	6:37	9:09	12:12	2 Std.	18:12	20:12	22:27
Sielow Grenzstraße		6:40	8:03	9:12	10:12	11:15	12:15	13:15	14:15	15:15	16:15	17:15	18:15	19:15	20:15	22:29	6:40	9:12	12:15	▲	18:15	20:15	22:29
Guhrower Str./Cottbus-Center		6:42	8:05	9:14	10:14	11:17	12:17	13:17	14:17	15:17	16:17	17:17	18:17	19:17	20:17	22:31	6:42	9:14	12:17		18:17	20:17	22:31
Finkenweg		l	l	9:19	10:19	11:22	12:22	13:22	14:22	15:22	16:22	17:22	18:22	l	l	l	l	9:19	12:22		18:22	l	l
Goyatzter Straße		6:45	8:08	9:20	10:20	11:23	12:23	13:23	14:23	15:23	16:23	17:23	18:23	19:20	20:20	22:34	6:45	9:20	12:23		18:23	20:20	22:34
Lessingstraße		6:50	8:13	9:25	10:25	11:28	12:28	13:28	14:28	15:28	16:28	17:28	18:28	19:25	20:25	22:37	6:50	9:25	12:28		18:28	20:25	22:37
Stadthalle Post (Bahnsteig A)		6:51	8:14	9:26	10:26	11:29	12:29	13:29	14:29	15:29	16:29	17:29	18:29	19:26	20:26	22:38	6:51	9:26	12:29		18:29	20:26	22:38
Stadtpromenade (Bahnsteig A)		6:52	8:15	9:27	10:27	11:30	12:30	13:30	14:30	15:30	16:30	17:30	18:30	19:27	20:27	22:39	6:52	9:27	12:30		18:30	20:27	22:39
Marienstraße/Busbahnhof		6:54	8:17	9:29	10:29	11:32	12:32	13:32	14:32	15:32	16:32	17:32	18:32	19:29	20:29	22:41	6:54	9:29	12:32		18:32	20:29	22:41
<b>Hauptbahnhof/Parkplatz</b>	an	6:57	8:20	9:32	10:32	11:35	12:35	13:35	14:35	15:35	16:35	17:35	18:35	19:32	20:32	22:43	6:57	9:32	12:35		18:35	20:32	22:43

BUS 15		HAUPTBAHNHOF ▶ BUSBAHNHOF ▶ SIELOW																							
Haltestelle		SAMSTAG												SONN- & FEIERTAG											
Verkehrshinweise		K	R	X	X	W	X	X	W	X	X	W	X	X	X	K	R	X	X	X	X	X	K	R	
<b>Hauptbahnhof/Parkplatz</b>	ab	6:55	7:55	8:55	9:55	10:55	11:55	12:55	13:55	14:55	15:55	16:55	17:55	18:55	19:50	21:10	23:10	0:10	7:55	10:55	alle	18:55	21:10	23:10	0:10
Busbahnhof (Bussteig 6)		6:58	7:58	8:58	9:58	10:58	11:58	12:58	13:58	14:58	15:58	16:58	17:58	18:58	19:53	21:13	23:13	0:13	7:58	10:58	2 Std.	18:58	21:13	23:13	0:13
Stadtpromenade (Bahnsteig A)		7:00	8:00	9:00	10:00	11:00	12:00	13:00	14:00	15:00	16:00	17:00	18:00	19:00	19:55	21:15	23:15	0:15	8:00	11:00	▲	19:00	21:15	23:15	0:15
Stadthalle Post (Bahnsteig A)		7:01	8:01	9:01	10:01	11:01	12:01	13:01	14:01	15:01	16:01	17:01	18:01	19:01	19:56	21:16	23:16	0:16	8:01	11:01		19:01	21:16	23:16	0:16
Berliner Straße		7:02	8:02	9:02	10:02	11:02	12:02	13:02	14:02	15:02	16:02	17:02	18:02	19:02	19:57	21:17	23:17	0:17	8:02	11:02		19:02	21:17	23:17	0:17
Goyatzter Straße		7:06	8:06	9:06	10:06	11:06	12:06	13:06	14:06	15:06	16:06	17:06	18:06	19:06	20:01	21:21	23:21	0:21	8:06	11:06		19:06	21:21	23:21	0:21
Finkenweg		l	l	l	10:07	11:07	12:07	13:07	14:07	15:07	16:07	17:07	18:07	19:07	20:02	l	l	l	l	11:07		19:07	l	l	l
Guhrower Str./Cottbus-Center		7:09	8:09	9:09	10:12	11:12	12:12	13:12	14:12	15:12	16:12	17:12	18:12	19:12	20:07	21:24	23:24	0:24	8:09	11:12		19:12	21:24	23:24	0:24
Sielow Grenzstraße		7:11	8:11	9:11	10:14	11:14	12:14	13:14	14:14	15:14	16:14	17:14	18:14	19:14	20:09	21:26	23:26	0:26	8:11	11:14		19:14	21:26	23:26	0:26
Sielow Schule		7:14	8:14	9:14	10:17	11:17	12:17	13:17	14:17	15:17	16:17	17:17	18:17	19:17	20:12	21:29	23:29	0:29	8:14	11:17		19:17	21:29	23:29	0:29
<b>Sielow Sportplatz</b>	an	7:16	8:16	9:16	10:19	11:19	12:19	13:19	14:19	15:19	16:19	17:19	18:19	19:19	20:14	21:31	23:31	0:31	8:16	11:19		19:19	21:31	23:31	0:31

Verkehrshinweise:

R = Anruf-Fahrt/Anmeldung unter 0355 8662-422 bis 30 min vor Abfahrt

Bus hält nur zum Ausstieg

K = Kleinbus

Y = von Linie 47

U = von Linie 44

X = weiter als Linie 47

W = weiter als Linie 44

ACHTUNG:

Zum 2. Mai 2011 gilt für die Linie 15 ein neuer Fahrplan. Diesen erhalten Sie rechtzeitig in unseren Kundenbüros und im Internet unter [www.cottbusverkehr.de](http://www.cottbusverkehr.de)

**BUS 15**



## BUS 16

## STADTHALLE ( ▶ LAGUNE ) ▶ UHLANDSTRASSE ▶ GALLINCHEN

MONTAG – FREITAG

<b>Stadthalle</b> (Bahnsteig C)	ab	<b>3:50</b>	<b>4:30</b>	<b>4:50</b>	<b>5:10</b>	<b>5:30</b>	<b>5:50</b>	<b>6:06</b>	<b>6:26</b>	<b>6:39</b>	<b>6:49</b>	<b>7:09</b>	alle 20 min	<b>9:29</b>	<b>10:09</b>	<b>10:29</b>	<b>11:09</b>	<b>11:29</b>	<b>12:09</b>	<b>12:29</b>				
Stadthalle (Bahnsteig B)		3:51	4:31	4:51	5:11	5:31	5:51	6:07	6:27	6:40	6:50	7:10		9:30	10:10	10:30	11:10	11:30	12:10	12:30				
Freizeitbad Lagune														9:50			10:50			11:50			12:50	
TU-Mensa		3:54	4:34	4:54	5:14	5:34	5:54	6:10	6:30	6:43	6:53	7:13		9:33	9:53	10:13	10:33	10:53	11:13	1:33	11:53	12:13	12:33	12:53
Potsdamer Straße		3:57	4:37	4:57	5:17	5:37	5:57	6:14	6:34	6:47	6:57	7:17		9:37	9:57	10:17	10:37	10:57	11:17	11:37	11:57	12:17	12:37	12:57
Spreewaldbahnhof		4:00	4:40	5:00	5:20	5:40	6:00	6:17	6:37	6:50	7:00	7:20		9:40	10:00	10:20	10:40	11:00	11:20	11:40	12:00	12:20	12:40	13:00
Hauptbahnhof		4:03	4:43	5:03	5:23	5:43	6:03	6:20	6:40	6:53	7:03	7:23		9:43	10:03	10:23	10:43	11:03	11:23	11:43	12:03	12:23	12:43	13:03
Welzower Straße/Klinikum		4:06	4:46	5:06	5:26	5:46	6:06	6:23	6:43	6:56	7:06	7:26		9:46	10:06	10:26	10:46	11:06	11:26	11:46	12:06	12:26	12:46	13:06
Sachsendorfer Hauptstraße		4:10	4:50	5:10	5:30	5:50	6:10	6:28	6:48	7:01	7:11	7:31		9:51	10:11	10:31	10:51	11:11	11:31	11:51	12:11	12:31	12:51	13:11
Gelsenkirchener Allee		4:14	4:54	5:14	5:34	5:54	6:14	6:32	6:52	7:05	7:15	7:35		9:55	10:15	10:35	10:55	11:15	11:35	11:55	12:15	12:35	12:55	13:15
Uhlandstraße		4:17	4:57	5:17	5:37	5:57	6:17	6:35	6:55	7:08	7:18	7:38		9:58	10:18	10:38	10:58	11:18	11:38	11:58	12:18	12:38	12:58	13:18
Madlow Gaglower Landstraße					5:39		6:19	6:37		7:10		7:40		alle 60 min	10:40			11:40			12:40			
Gallinchen Schorbuser Weg					5:45		6:25	6:44		7:17		7:47			10:47			11:47			12:47			
<b>Gallinchen Telering</b>	an				<b>5:47</b>		<b>6:27</b>	<b>6:46</b>		<b>7:19</b>		<b>7:49</b>			<b>10:49</b>			<b>11:49</b>			<b>12:49</b>			

<b>Stadthalle</b> (Bahnsteig C)	ab	<b>13:09</b>	<b>13:29</b>	<b>14:09</b>	<b>14:29</b>	<b>15:09</b>	<b>15:29</b>	<b>16:09</b>	<b>16:29</b>	<b>17:09</b>	<b>17:29</b>	<b>18:09</b>	<b>18:30</b>	<b>19:17</b>										
Stadthalle (Bahnsteig B)		13:10	13:30	14:10	14:30	15:10	15:30	16:10	16:30	17:10	17:30	18:10	18:31	19:18										
Freizeitbad Lagune				13:50			14:50			15:50			16:50			17:50			18:51			19:48		
TU-Mensa		13:13	13:33	13:53	14:13	14:33	14:53	15:13	15:33	16:13	16:33	16:53	17:13	17:33	17:53	18:13	18:34	18:54	19:21	19:51				
Potsdamer Straße		13:17	13:37	13:57	14:17	14:37	14:57	15:17	15:37	16:17	16:37	16:57	17:17	17:37	17:57	18:17	18:37	18:57	19:24	19:54				
Spreewaldbahnhof		13:20	13:40	14:00	14:20	14:40	15:00	15:20	15:40	16:20	16:40	17:00	17:20	17:40	18:00	18:20	18:40	19:00	19:27	19:57				
Hauptbahnhof		13:23	13:43	14:03	14:23	14:43	15:03	15:23	15:43	16:03	16:23	16:43	17:03	17:23	17:43	18:03	18:23	18:43	19:03	19:30	20:00			
Welzower Straße/Klinikum		13:26	13:46	14:06	14:26	14:46	15:06	15:26	15:46	16:06	16:26	16:46	17:06	17:26	17:46	18:06	18:26	18:46	19:06	19:33	20:03			
Sachsendorfer Hauptstraße		13:31	13:51	14:11	14:31	14:51	15:11	15:31	15:51	16:11	16:31	16:51	17:11	17:31	17:51	18:11	18:31	18:50	19:10	19:37	20:07			
Gelsenkirchener Allee		13:35	13:55	14:15	14:35	14:55	15:15	15:35	15:55	16:15	16:35	16:55	17:15	17:35	17:55	18:15	18:35	18:54	19:14	19:41	20:11			
Uhlandstraße		13:38	13:58	14:18	14:38	14:58	15:18	15:38	15:58	16:18	16:38	16:58	17:18	17:38	17:58	18:18	18:38	18:57	19:17	19:44	20:14			
Madlow Gaglower Landstraße		13:40		14:40	15:00		15:40		16:40		17:40		18:40		19:46									
Gallinchen Schorbuser Weg		13:47		14:47	15:07		15:47		16:47		17:47		18:47		19:52									
<b>Gallinchen Telering</b>	an	<b>13:49</b>		<b>14:49</b>	<b>15:09</b>		<b>15:49</b>		<b>16:49</b>		<b>17:49</b>		<b>18:49</b>		19:54									



### Stündliche Anbindung der Lagune zwischen 9 und 20 Uhr!

Beim Vorzeigen des gültigen Bustickets bei der Lagune erhalten Sie eine Tasse Kaffee, Kinder eine Kugel Eis gratis (Angebot gilt bis zu den Osterferien 2011).



**BUS 16**

**GALLINCHEN ► UHLANDSTRASSE ► STADTHALLE**

		MONTAG – FREITAG																					
<b>Gallinchen Telering</b>	ab		<b>6:11</b>		<b>6:51</b>		<b>7:31</b>	<b>7:51</b>	<b>8:11</b>		<b>8:51</b>		<b>9:51</b>		<b>10:51</b>		<b>11:51</b>						
Gallinchen Schorbuser Weg			6:13		6:53		7:33	7:53	8:13		8:53		9:53		10:53		11:53						
Gallinchen Spreemarkt			6:16		6:56		7:36	7:56	8:16		8:56		9:56		10:56		11:56						
Madlow Gaglower Landstraße			6:21		7:01		7:41	8:01	8:21		9:01		10:01		11:01		12:01						
Uhlandstraße	4:46	alle 20 min	6:06	6:23	6:43	7:03	7:23	7:43	8:03	8:23	8:43	9:03	9:23	9:43	10:03	10:23	10:43	11:03	11:23	11:43	12:03	12:23	
Gelsenkirchener Allee	4:49		6:09	6:26	6:46	7:06	7:26	7:46	8:06	8:26	8:46	9:06	9:26	9:46	10:06	10:26	10:46	11:06	11:26	11:46	12:06	12:26	
Sachsendorfer Hauptstraße	4:53		6:13	6:32	6:52	7:12	7:32	7:52	8:12	8:32	8:52	9:12	9:32	9:52	10:12	10:32	10:52	11:12	11:32	11:52	12:12	12:32	
Welzower Straße/Klinikum	4:57		6:17	6:37	6:57	7:17	7:37	7:57	8:17	8:37	8:57	9:17	9:37	9:57	10:17	10:37	10:57	11:17	11:37	11:57	12:17	12:37	
Hauptbahnhof	5:00		6:20	6:40	7:00	7:05	7:20	7:40	8:00	8:20	8:40	8:52	9:00	9:20	9:40	10:00	10:20	10:40	11:00	11:20	11:40	12:00	12:40
Spreewaldbahnhof	5:02		6:22	6:43	7:03	7:08	7:23	7:43	8:03	8:23	8:43	8:55	9:03	9:23	9:43	10:03	10:23	10:43	11:03	11:23	11:43	12:03	12:43
Potsdamer Straße	5:05		6:25	6:46	7:06	7:11	7:26	7:46	8:06	8:26	8:46	8:58	9:06	9:26	9:46	10:06	10:26	10:46	11:06	11:26	11:46	12:06	12:46
TU-Mensa	5:08		6:28	6:50	7:10	7:15	7:30	7:50	8:10	8:30	8:50	9:02	9:10	9:30	9:50	10:10	10:30	10:50	11:10	11:30	11:50	12:10	12:50
Freizeitbad Lagune															10:33			11:33			12:33		
<b>Stadthalle</b>	an		<b>5:11</b>	<b>6:31</b>	<b>6:54</b>	<b>7:14</b>	<b>7:19</b>	<b>7:34</b>	<b>7:54</b>	<b>8:14</b>	<b>8:34</b>	<b>8:54</b>	<b>9:06</b>	<b>9:14</b>	<b>9:54</b>	<b>10:14</b>	<b>10:54</b>	<b>11:14</b>	<b>11:54</b>	<b>12:14</b>	<b>12:54</b>		

		MONTAG – FREITAG																						
<b>Gallinchen Telering</b>	ab		<b>12:51</b>		<b>13:51</b>		<b>14:51</b>	<b>15:11</b>	<b>15:51</b>	<b>16:11</b>	<b>16:51</b>		<b>17:51</b>		<b>18:51</b>		<b>19:59</b>							
Gallinchen Schorbuser Weg			12:53		13:53		14:53	15:13	15:53	16:13	16:53		17:53		18:53		20:01							
Gallinchen Spreemarkt			12:56		13:56		14:56	15:16	15:56	16:16	16:56		17:56		18:56		20:04							
Madlow Gaglower Landstraße			13:01		14:01		15:01	15:21	16:01	16:21	17:01		18:01		19:01		20:09							
Uhlandstraße	12:43	13:03	13:23	13:43	14:03	14:23	14:43	15:03	15:23	15:43	16:03	16:23	16:43	17:03	17:23	17:43	18:03	18:23	18:43	19:03	19:23	19:38	20:11	20:41
Gelsenkirchener Allee	12:46	13:06	13:26	13:46	14:06	14:26	14:46	15:06	15:26	15:46	16:06	16:26	16:46	17:06	17:26	17:46	18:06	18:26	18:46	19:06	19:26	19:41	20:14	20:44
Sachsendorfer Hauptstraße	12:52	13:12	13:32	13:52	14:12	14:32	14:52	15:12	15:32	15:52	16:12	16:32	16:52	17:12	17:32	17:52	18:12	18:32	18:52	19:12	19:32	19:47	20:18	20:48
Welzower Straße/Klinikum	12:57	13:17	13:37	13:57	14:17	14:37	14:57	15:17	15:37	15:57	16:17	16:37	16:57	17:17	17:37	17:57	18:17	18:37	18:57	19:17	19:37	19:52	20:22	20:52
Hauptbahnhof	13:00	13:20	13:40	14:00	14:20	14:40	15:00	15:20	15:40	16:00	16:20	16:40	17:00	17:20	17:40	18:00	18:20	18:40	19:00	19:20	19:40	19:55	20:25	20:55
Spreewaldbahnhof	13:03	13:23	13:43	14:03	14:23	14:43	15:03	15:23	15:43	16:03	16:23	16:43	17:03	17:23	17:43	18:03	18:23	18:43	19:03	19:23	19:43	19:58	20:27	20:57
Potsdamer Straße	13:06	13:26	13:46	14:06	14:26	14:46	15:06	15:26	15:46	16:06	16:26	16:46	17:06	17:26	17:46	18:06	18:26	18:46	19:06	19:27	19:46	20:01	20:30	21:00
TU-Mensa	13:10	13:30	13:50	14:10	14:30	14:50	15:10	15:30	15:50	16:10	16:30	16:50	17:10	17:30	17:50	18:10	18:30	18:50	19:10	19:31	19:50	20:05	20:33	21:03
Freizeitbad Lagune		13:33			14:33			15:33			16:33			17:33			18:33							
<b>Stadthalle</b>	an		<b>13:14</b>	<b>13:54</b>	<b>14:14</b>	<b>14:54</b>	<b>15:14</b>	<b>15:54</b>	<b>16:14</b>	<b>16:54</b>	<b>17:14</b>	<b>17:54</b>	<b>18:14</b>	<b>18:54</b>	<b>19:14</b>	<b>19:35</b>	<b>19:54</b>	<b>20:09</b>	<b>20:36</b>	<b>21:06</b>				

BUS 16		STADTHALLE ↔ UHLANDSTRASSE ↔ GALLINCHEN									
		SAMSTAG					SONN- & FEIERTAG				
<b>Stadthalle</b> (Bahnsteig C)	ab	5:56	6:26	6:56	alle 30 min	14:56	alle 30 min	19:56	12:26	alle 30 min	19:56
Stadthalle (Bahnsteig B)		5:57	6:27	6:57	▼	14:57	▼	19:57	12:27	▼	19:57
TU-Mensa		6:00	6:30	7:00		15:00		20:00	12:30		20:00
Potsdamer Straße		6:03	6:33	7:03		15:03		20:03	12:33		20:03
Spreewaldbahnhof		6:06	6:36	7:06		15:06		20:06	12:36		20:06
Hauptbahnhof		6:09	6:39	7:09		15:09		20:09	12:39		20:09
Welzower Straße/Klinikum		6:12	6:42	7:12		15:12		20:12	12:42		20:12
Sachsendorfer Hauptstraße		6:16	6:46	7:16		15:16		20:16	12:46		20:16
Gelsenkirchener Allee		6:20	6:50	7:20		15:20		20:20	12:50		20:20
Uhlandstraße		6:23	6:53	7:23		15:23		20:23	12:53		20:23
Madlow Gaglower Landstraße			7:25		alle 60 min	15:25					
Madlow Hähnchener Straße					▼				12:55		20:25
Sachsendorf									12:58		20:28
Groß Gaglow Lausitz Park									13:00		20:30
Gallinchen Schorbuser Weg			7:30			15:30					
<b>Gallinchen Spreemarkt</b>	an		7:33			15:33					
		SAMSTAG					SONN- & FEIERTAG				
<b>Gallinchen Schorbuser Weg</b>	ab		7:30		alle 60 min	15:30					
Gallinchen Spreemarkt			7:36		▼	15:36					
Madlow Gaglower Landstraße			7:41			15:41					
Groß Gaglow Lausitz Park									12:32	alle 30 min	20:32
Sachsendorf									12:35	▼	20:35
Madlow Hähnchener Straße									12:38		20:38
Uhlandstraße		6:43	7:13	7:43	alle 30 min	15:43	alle 30 min	20:43	12:40		20:40
Gelsenkirchener Allee		6:46	7:16	7:46	▼	15:46	▼	20:46	12:43		20:43
Sachsendorfer Hauptstraße		6:50	7:20	7:50		15:50		20:50	12:47		20:47
Welzower Straße/Klinikum		6:54	7:24	7:54		15:54		20:54	12:51		20:51
Hauptbahnhof		6:57	7:27	7:57		15:57		20:57	12:54		20:54
Spreewaldbahnhof		6:59	7:29	7:59		15:59		20:59	12:56		20:56
Potsdamer Straße		7:02	7:32	8:02		16:02		21:02	12:59		20:59
TU-Mensa		7:05	7:35	8:05		16:05		21:05	13:02		21:02
<b>Stadthalle</b> (Bahnsteig D)	an	7:09	7:39	8:09		16:09		21:09	13:06		21:06



- Fahrzeiten im Fahrplan ausgewiesen
- Haltestelle im Fahrplan aus Platzgründen nicht mit
- ♣ Fahrzeit ausgewiesen
- ♣ Zugang zum Fahrzeug über Rampe möglich

BUS 17		SACHSENDORF ◄► MADLOW ◄► KAHREN							
		MONTAG – FREITAG					SAMSTAG		
Verkehrshinweise		K	K	K		K	R	R	R
<b>Sachsendorf</b>	ab	5:47	7:46	9:15	alle 60 min	18:15			
Hölderlinstraße		5:49	7:48	9:17		18:17			
Uhlandstraße							8:53	10:53	14:53
Madlow Am Depot		5:52	7:52	9:21		18:21	8:55	10:55	14:55
Kiekebusch Büdnerstraße		5:54	7:55	9:24		18:24	8:56	10:56	14:56
Kahren Karlshof		5:58	7:59	9:28		18:28	8:59	10:59	14:59
<b>Kahren Alte Schule</b>	an	6:02	8:03	9:32		18:32	9:02	11:02	15:02

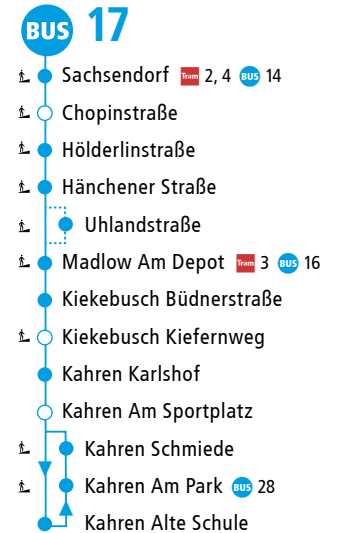
		MONTAG – FREITAG					SAMSTAG					
Verkehrshinweise		K	K	K	K	K	K	R	R	R		
<b>Kahren Alte Schule</b>	ab	5:46	6:33	8:47	9:47	11:01	alle 60 min	18:01	18:51	9:02	11:02	15:02
Kahren Am Park		5:48	6:35	8:49	9:49	11:03		18:03	18:53	9:04	11:04	15:04
Kahren Schmiede		5:49	6:36	8:50	9:50	11:04		18:04	18:54	9:05	11:05	15:05
Kahren Karlshof		5:53	6:40	8:54	9:54	11:08		18:08	18:58	9:07	11:07	15:07
Kiekebusch Büdnerstraße		5:56	6:45	8:59	9:59	11:13		18:13	19:01	9:10	11:10	15:10
Madlow Am Depot		5:58	6:48	9:02	10:02	11:16		18:16	19:03	9:11	11:11	15:11
Hölderlinstraße		6:01	6:51	9:05	10:05	11:19		18:19	19:06			
<b>Sachsendorf</b>	an	6:03	6:53	9:07	10:07	11:21		18:21	19:08			
<b>Uhlandstraße</b>	an									9:13	11:13	15:13

Verkehrshinweise:

**R** = Anruf-Fahrt/Anmeldung unter 0355 8662-422 bis 30 min vor Abfahrt

**K** = Kleinbus

Alle Fahrten verkehren Mo-Fr weiter als Linie 14 und am Samstag als Linie 16.



● Fahrzeiten im Fahrplan ausgewiesen

○ Haltestelle im Fahrplan aus Platzgründen nicht mit Fahrzeit ausgewiesen

♣ Zugang zum Fahrzeug über Rampe möglich

## BUS 18

## KLEIN STRÖBITZ ↔ FICHTESPORTPLATZ

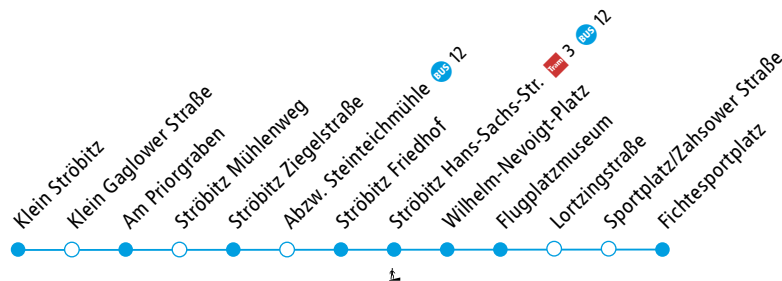
MONTAG – FREITAG

Verkehrshinweise		R	R	R	R	R	R	R	R	R	R	R	R	R
<b>Klein Ströbitz</b>	ab	5:48	6:13	6:41	7:11	9:11	11:11	13:11	15:11	15:41	16:11	16:41	17:41	18:11
Am Priorgaben		5:50	6:15	6:43	7:13	9:13	11:13	13:13	15:13	15:43	16:13	16:43	17:43	18:13
Ströbitz Ziegelstraße		5:52	6:17	6:45	7:15	9:15	11:15	13:15	15:15	15:45	16:15	16:45	17:45	18:15
Ströbitz Friedhof		5:54	6:19	6:47	7:17	9:17	11:17	13:17	15:17	15:47	16:17	16:47	17:47	18:17
<b>Ströbitz Hans-Sachs-Str.</b>	an	5:55	6:20	6:48	7:18	9:18	11:18	13:18	15:18	15:48	16:18	16:48	17:48	18:18
<b>Ströbitz Hans-Sachs-Str.</b>	ab	6:02	6:30	7:30	9:30	11:30	13:30	15:30	16:30	17:30				
Wilhelm-Nevoigt-Platz		6:03	6:31	7:31	9:31	11:31	13:31	15:31	16:31	17:31				
Flugplatzmuseum		6:04	6:32	7:32	9:32	11:32	13:32	15:32	16:32	17:32				
<b>Fichtesportplatz</b>	an	6:05	6:33	7:33	9:33	11:33	13:33	15:33	16:33	17:33				

MONTAG – FREITAG

Verkehrshinweise		R	R	R	R	R	R	R	R	R	R	R	R	R	R
<b>Fichtesportplatz</b>	ab	6:05	6:33	7:33	alle 2 Std.	13:33	14:33	15:33	16:33	17:33					
Lortzingstraße		6:07	6:35	7:35	13:35	14:35	15:35	16:35	17:35						
Wilhelm-Nevoigt-Platz		6:08	6:36	7:36	13:36	14:36	15:36	16:36	17:36						
<b>Ströbitz Hans-Sachs-Str.</b>	an	6:09	6:37	7:37	13:37	14:37	15:37	16:37	17:37						
<b>Ströbitz Hans-Sachs-Str.</b>	ab	5:44	6:09	6:37	7:07	alle 2 Std.	13:07	14:07	15:07	15:37	16:07	16:37	17:37	18:07	
Ströbitzer Schulstraße		5:45	6:10	6:38	7:08	13:08	14:08	15:08	15:38	16:08	16:38	17:38	18:08		
Am Priorgaben		5:46	6:11	6:39	7:09	13:09	14:09	15:09	15:39	16:09	16:39	17:39	18:09		
<b>Klein Ströbitz</b>	an	5:48	6:13	6:41	7:11	13:11	14:11	15:11	15:41	16:11	16:41	17:41	18:11		

BUS 18



Verkehrshinweise:

R = Anruf-Fahrt/Anmeldung unter 0355 8662-422 bis 30 min vor Abfahrt  
 Alle Fahrten werden mit Kleinbussen durchgeführt.

- Fahrzeiten im Fahrplan ausgewiesen
- Haltestelle im Fahrplan aus Platzgründen nicht mit Fahrzeit ausgewiesen
- ♿ Zugang zum Fahrzeug über Rampe möglich

**BUS 19**
**NEU SCHMELLWITZ ▶ SCHLICHOW**

MONTAG – FREITAG

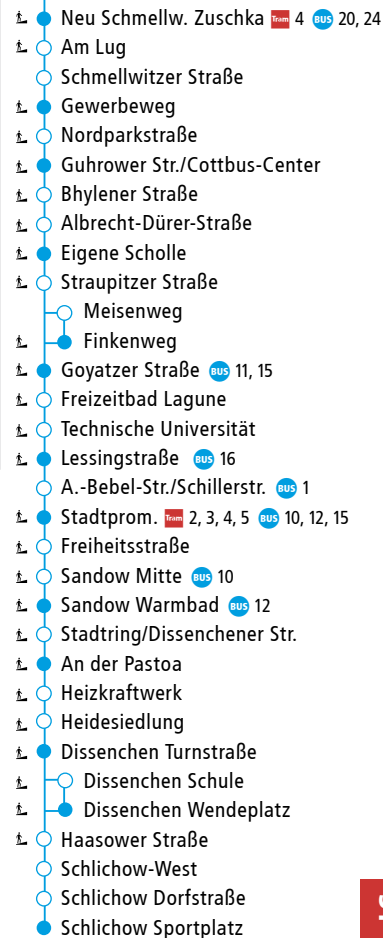
<b>Neu Schmellwitz Zuschka</b> ab		<b>5:44</b>	<b>6:12</b>	<b>6:42</b>	<b>7:12</b>	<b>7:42</b>	<b>8:44</b>	alle	<b>11:44</b>	<b>12:12</b>	<b>12:42</b>	<b>13:12</b>	<b>13:42</b>	<b>14:12</b>	
Gewerbeweg	4:47	5:17	5:47	6:15	6:45	7:15	7:45	8:47	60 min	11:47	12:15	12:45	13:15	13:45	14:15
Guhrower Str./Cottbus-Center	4:49	5:19	5:49	6:17	6:47	7:17	7:47	8:49		11:49	12:17	12:47	13:17	13:47	14:17
Eigene Scholle	4:53	5:23	5:53	6:21	6:51	7:21	7:51	8:53		11:53	12:21	12:51	13:21	13:51	14:21
Finkenweg	4:57	5:27	5:57	6:25	6:55	7:25	7:55	8:57		11:57	12:25	12:55	13:25	13:55	14:25
Goyatzer Straße	4:58	5:28	5:58	6:26	6:56	7:26	7:56	8:58		11:58	12:26	12:56	13:26	13:56	14:26
Lessingstraße	5:03	5:33	6:03	6:31	7:01	7:31	8:01	9:03		12:03	12:31	13:01	13:31	14:01	14:31
August-Bebel Str./Schillerstr.	5:06	5:36	6:06	6:34	7:04	7:34	8:04	9:06		12:06	12:34	13:04	13:34	14:04	14:34
<b>Stadtpromenade</b> (Bahnsteig D)	<b>5:10</b>	<b>5:40</b>	<b>6:10</b>	<b>6:40</b>	<b>7:10</b>	<b>7:40</b>	<b>8:10</b>	<b>9:10</b>		<b>12:10</b>	<b>12:40</b>	<b>13:10</b>	<b>13:40</b>	<b>14:10</b>	<b>14:40</b>
Warmbad	5:13	5:43	6:13	6:43	7:13	7:43	8:13	9:13		12:13	12:43	13:13	13:43	14:13	14:43
Stadtring/Dissenchener Str.	5:15	5:45	6:15	6:45	7:15	7:45	8:15	9:15		12:15	12:45	13:15	13:45	14:15	14:45
An der Pastoa	5:16	5:46	6:16	6:46	7:16	7:46	9:16		12:16	12:46	13:16	13:46	14:16	14:46	
Dissenchen Turnstraße	5:21	5:51	6:21	6:51	7:21	7:51	9:21		12:21	12:51	13:21	13:51	14:21	14:51	
Dissenchen Wendeplatz			6:23	6:53		7:53				12:53		13:53	14:23		
<b>Schlichow Sportplatz</b> an	<b>5:26</b>	<b>5:56</b>			<b>7:26</b>	<b>7:59</b>	<b>9:26</b>		<b>12:26</b>	<b>12:59</b>	<b>13:26</b>	<b>13:59</b>		<b>14:56</b>	

MONTAG – FREITAG

<b>Neu Schmellwitz Zuschka</b> ab		<b>14:42</b>	<b>15:15</b>	alle	<b>17:15</b>	<b>17:47</b>	<b>18:17</b>	<b>19:17</b>
Gewerbeweg	14:45	15:18		30 min	17:18	17:50	18:20	19:20
Guhrower Str./Cottbus-Center	14:47	15:20			17:20	17:52	18:22	19:22
Eigene Scholle	14:51	15:24			17:24	17:56	18:26	19:26
Finkenweg	14:55							
Goyatzer Straße	14:56	15:26			17:26	17:58	18:28	19:28
Lessingstraße	15:01	15:31			17:31	18:03	18:33	19:33
August-Bebel Str./Schillerstr.	15:04	15:34			17:34	18:06	18:36	19:36
<b>Stadtpromenade</b> (Bahnsteig D)	<b>15:10</b>	<b>15:40</b>			<b>17:40</b>	<b>18:10</b>	<b>18:40</b>	<b>19:40</b>
Warmbad	15:13	15:43			17:43	18:13	18:43	19:43
Stadtring/Dissenchener Str.	15:15	15:45			17:45	18:15	18:45	19:45
An der Pastoa	15:16	15:46			17:46	18:16	18:46	19:46
<b>Dissenchen Turnstraße</b>	<b>15:21</b>	<b>15:51</b>			<b>17:51</b>	<b>18:21</b>	<b>18:51</b>	<b>19:51</b>
Dissenchen Wendeplatz	15:23				18:23			
<b>Schlichow Sportplatz</b> an	<b>15:56</b>				<b>17:56</b>		<b>18:56</b>	<b>19:56</b>

- Fahrzeiten im Fahrplan ausgewiesen
- Haltestelle im Fahrplan aus Platzgründen nicht mit Fahrzeit ausgewiesen
- ↳ Zugang zum Fahrzeug über Rampe möglich

Abend- und Wochenendverkehr nach Schlichow siehe Linie 12.

**BUS 19**


Montag – Freitag

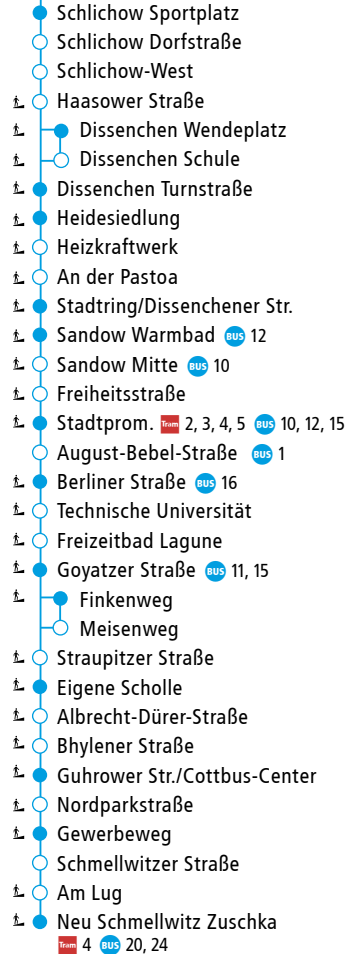
Verkehrshinweise									X	X						
<b>Schlichow Sportplatz</b>	ab	<b>5:03</b>	<b>5:26</b>	<b>5:56</b>	<b>6:26</b>	<b>6:56</b>	<b>7:28</b>	<b>7:58</b>	<b>8:28</b>	alle 60 min	<b>12:28</b>	<b>13:23</b>	<b>13:56</b>	<b>14:23</b>	<b>15:27</b>	
Dissenchen Wendeplatz												13:29		14:29	14:59	15:33
Dissenchen Turnstraße		5:08	5:31	6:01	6:31	7:01	7:33	8:03	8:33		12:33	13:31	14:01	14:31	15:01	15:35
Heidesiedlung		5:11	5:34	6:04	6:34	7:04	7:36	8:06	8:36		12:36	13:34	14:04	14:34	15:04	15:38
Stadtring/Dissenchener Str.		5:14	5:37	6:07	6:37	7:07	7:39	8:09	8:39		12:39	13:37	14:07	14:37	15:07	15:41
Sandow Warmbad		5:16	5:39	6:09	6:39	7:09	7:41	8:11	8:41		12:41	13:39	14:09	14:39	15:09	15:43
<b>Stadtpromenade (Bahnsteig C)</b>		<b>5:20</b>	<b>5:45</b>	<b>6:15</b>	<b>6:45</b>	<b>7:15</b>	<b>7:45</b>	<b>8:15</b>	<b>8:45</b>		<b>12:45</b>	<b>13:45</b>	<b>14:15</b>	<b>14:45</b>	<b>15:15</b>	<b>15:49</b>
Berliner Straße		5:23	5:48	6:18	6:48	7:18	7:48	8:18	8:48		12:48	13:48	14:18	14:48	15:18	15:52
Goyatzer Straße		5:27	5:52	6:22	6:52	7:22	7:52	8:22	8:52		12:52	13:52	14:22	14:52	15:22	15:56
Finkenweg						7:23			8:53		12:53	13:53		14:53		15:57
Eigene Scholle		5:29	5:54	6:24	6:54	7:27	7:54	8:24	8:57		12:57	13:57	14:24	14:57	15:24	16:01
Guhrower Str./Cottbus-Center		5:32	5:58	6:28	6:58	7:31	7:57	8:27	9:00		13:00	14:01	14:28	15:01	15:28	16:05
Gewerbeweg		5:34	6:00	6:30	7:00	7:33	7:59	8:29	9:02		13:02	14:03	14:30	15:03	15:30	16:07
<b>Neu Schmellwitz Zuschka</b>	an	<b>5:37</b>	<b>6:03</b>	<b>6:33</b>	<b>7:03</b>	<b>7:36</b>	<b>8:02</b>	<b>8:32</b>	<b>9:05</b>		<b>13:05</b>	<b>14:06</b>	<b>14:33</b>	<b>15:06</b>	<b>15:33</b>	<b>16:10</b>

Montag – Freitag

<b>Schlichow Sportplatz</b>	ab	<b>16:26</b>	<b>17:26</b>	<b>18:24</b>	<b>19:00</b>	<b>20:00</b>
Dissenchen Wendeplatz		15:59		16:59		17:59
Dissenchen Turnstraße		16:01	16:31	17:01	17:31	18:01
Heidesiedlung		16:04	16:34	17:04	17:34	18:04
Stadtring/Dissenchener Str.		16:07	16:37	17:07	17:37	18:07
Sandow Warmbad		16:09	16:39	17:09	17:39	18:09
<b>Stadtpromenade (Bahnsteig C)</b>		<b>16:15</b>	<b>16:45</b>	<b>17:15</b>	<b>17:45</b>	<b>18:15</b>
Berliner Straße		16:18	16:48	17:18	17:48	18:18
Goyatzer Straße		16:22	16:52	17:22	17:52	18:22
Finkenweg		16:53	17:23	17:53	18:23	19:23
Eigene Scholle		16:24	16:57	17:27	17:57	18:27
Guhrower Str./Cottbus-Center		16:28	17:01	17:31	18:01	18:31
Gewerbeweg		16:30	17:03	17:33	18:03	18:33
<b>Neu Schmellwitz Zuschka</b>	an	<b>16:33</b>	<b>17:06</b>	<b>17:36</b>	<b>18:06</b>	<b>18:36</b>

Verkehrshinweise:  
 X = kehrt weiter nach Döbbrick als Linie 20  
 Abend- und Wochenendverkehr ab Schlichow  
 siehe Linie 12.

- Fahrzeiten im Fahrplan ausgewiesen
- Haltestelle im Fahrplan aus Platzgründen nicht mit Fahrzeit ausgewiesen
- ↳ Zugang zum Fahrzeug über Rampe möglich



**BUS 20**
**MAIBERG ▶ DÖBBRICK ▶ NEU SCHMELLWITZ**

MONTAG – FREITAG

Verkehrshinweise	K	K R	K	K	KM				K	R	T	T	T	T	R	R		F			
<b>Maiberg Friedhof</b>	ab	<b>5:34</b>			<b>6:45</b>				<b>8:17</b>			<b>12:17</b>				<b>13:17</b>					
Döbbrick Dorfstraße	5:23			5:56	6:11	6:40		6:56	7:25	7:40			9:25	10:25	11:25			12:53		13:26	
Döbbrick Am Spreebogen																					
Döbbrick Altes Dorf	5:26	<b>5:43</b>	5:43	5:59	6:14	6:43	6:54	6:59	7:28	7:43	<b>8:26</b>	8:26	9:28	10:28	11:28	<b>12:26</b>	12:26	12:56	<b>13:26</b>	13:26	13:29
Döbbrick Am Spreebogen	5:28		5:45	6:01	6:16	6:45	6:56	7:01	7:30	7:45		8:28	9:30	10:30	11:30		12:28	12:58		13:28	13:31
Döbbrick Dorfstraße																					
Döbbrick Kirche			5:46				6:57					8:29					12:29				
Skadow	5:32		5:51	6:06	6:21	6:50	7:02	7:06	7:35	7:50		8:34	9:35	10:35	11:35		12:34	13:03		13:33	13:35
Saspow Fröbelstraße	5:36		5:55	6:10	6:25	6:54	7:06	7:10	7:39	7:54		8:38	9:39	10:39	11:39		12:38	13:07		13:37	13:39
Kauperstraße	5:37		5:56	6:11	6:26	6:55	7:07	7:11	7:40	7:55		8:39	9:40	10:40	11:40		12:39	13:08		13:38	13:40
<b>Neu Schmellwitz Zuschka</b>	an	<b>5:38</b>	<b>5:59</b>	<b>6:14</b>	<b>6:29</b>	<b>6:58</b>	<b>7:10</b>	<b>7:14</b>	<b>7:43</b>	<b>7:58</b>		<b>8:42</b>	<b>9:43</b>	<b>10:43</b>	<b>11:43</b>		<b>12:42</b>	<b>13:11</b>		<b>13:41</b>	<b>13:41</b>

MONTAG – FREITAG

Verkehrshinweise	S	S R	S	K R	R				R				K	K	K R	K R					
<b>Maiberg Friedhof</b>	ab	<b>14:19</b>		<b>14:56</b>	<b>16:20</b>				<b>17:26</b>												
Döbbrick Dorfstraße		14:08																			
Döbbrick Am Spreebogen	13:31			14:26		15:08	15:38			16:38			17:38	18:08	18:29	19:05	19:55	20:55	<b>22:59</b>	<b>23:59</b>	
Döbbrick Altes Dorf	13:33	14:11		14:28		15:10	15:40	<b>16:29</b>	16:29	16:40	<b>17:35</b>	17:35	17:40	18:10	18:31	19:07	19:57	20:57	<b>23:01</b>	<b>0:01</b>	
Döbbrick Am Spreebogen		14:13							16:31			17:37									
Döbbrick Dorfstraße	13:36		<b>14:30</b>	14:30	<b>15:07</b>	15:13	15:43		16:43			17:43	18:13	18:34	19:10	20:00	21:00	<b>23:03</b>	<b>0:03</b>		
Döbbrick Kirche																					
Skadow	13:41	14:18		14:35		15:18	15:48		16:36	16:48		17:42	17:48	18:18	18:39	19:15	20:05	21:05	<b>23:06</b>	<b>0:06</b>	
Saspow Fröbelstraße	13:45	14:22		14:39		15:22	15:52		16:40	16:52		17:46	17:52	18:22	18:43	19:19	20:09	21:09	<b>23:10</b>	<b>0:10</b>	
Kauperstraße	13:46	14:23		14:40		15:23	15:53		16:41	16:53		17:47	17:53	18:23	18:44	19:20	20:10	21:10	<b>23:11</b>	<b>0:11</b>	
<b>Neu Schmellwitz Zuschka</b>	an	<b>13:49</b>	<b>14:26</b>	<b>14:42</b>		<b>15:26</b>	<b>15:56</b>		<b>16:44</b>	<b>16:56</b>		<b>17:50</b>	<b>17:55</b>	<b>18:25</b>	<b>18:46</b>	<b>19:22</b>	<b>20:12</b>	<b>21:12</b>	<b>23:12</b>	<b>0:12</b>	

Verkehrshinweise:

**R** = Anruf-Fahrt/Anmeldung unter 0355 8662-422 bis 30 min vor Abfahrt

**K** = Kleinbus

**S** = verkehrt nur an Schultagen

**F** = verkehrt nur an Ferientagen

**M** = verkehrt an Schultagen weiter über Nordrand nach Sielow als Linie 24

**T** = verkehrt ab Neu Schmellwitz weiter als Linie 19

**ACHTUNG:** Zum 2. Mai 2011 gilt für die Linie 20 ein neuer Fahrplan. Diesen erhalten Sie rechtzeitig in unseren Kundenbüros und im Internet unter [www.cottbusverkehr.de](http://www.cottbusverkehr.de)

BUS 20		NEU SCHMELLWITZ ▶ DÖBBRICK ▶ MAIBERG																				
		MONTAG – FREITAG																				
Verkehrshinweise		K	K	Y	Z	V	V	V	ZM	V	ZX	YV	SZ	T	KZ		Z	Z				
<b>Neu Schmellwitz Zuschka</b>	ab	5:43	5:58	6:21	6:44	7:12	7:52	9:12	10:12	11:12	11:52	12:12	12:52	13:12	13:42	13:55	14:25	14:55	15:25	15:55	16:25	16:55
M.-Domaskojc-Straße		5:46	6:01	6:24	6:47	7:15	7:55	9:15	10:15	11:15	11:55	12:15	12:55	13:15	13:45	13:58	14:28	14:58	15:28	15:58	16:28	16:58
Saspow Fröbelstraße		5:47	6:02	6:25	6:48	7:16	7:56	9:16	10:16	11:16	11:56	12:16	12:56	13:16	13:46	13:59	14:29	14:59	15:29	15:59	16:29	16:59
Skadow		5:51	6:06	6:29	6:52	7:20	8:00	9:20	10:20	11:20	12:00	12:20	13:00	13:20	13:50	14:03	14:33	15:03	15:33	16:03	16:33	17:03
Döbbrick Kirche		5:55	6:10		6:55	7:24	8:04	9:24	10:24	11:24	12:04	12:24	13:04	13:24	13:54	14:07	14:37			16:07		17:07
Döbbrick Dorfstraße		5:56	6:11		6:56	7:25		9:25	10:25	11:25		12:25		13:25		14:08						
Döbbrick Am Spreebogen				6:34			8:06				12:06		13:06		13:56		14:39	15:08	15:38	16:09	16:38	17:09
Döbbrick Altes Dorf				6:36			8:08				12:08		13:08		13:58		14:41			16:11		17:11
<b>Maiberg Friedhof</b>	an			<b>6:45</b>			<b>8:17</b>				<b>12:17</b>		<b>13:17</b>		<b>14:07</b>		<b>14:50</b>			<b>16:20</b>		<b>17:20</b>

		MONTAG – FREITAG									
Verkehrshinweise			K	K	K R	K R					
<b>Neu Schmellwitz Zuschka</b>	ab	17:25	17:55	18:16	18:55	19:45	20:45	22:49	23:49		
M.-Domaskojc-Straße		17:28	17:58	18:19	18:57	19:47	20:47	22:51	23:51		
Saspow Fröbelstraße		17:29	17:59	18:20	18:58	19:48	20:48	22:52	23:52		
Skadow		17:33	18:03	18:24	19:02	19:52	20:52	22:56	23:56		
<b>Döbbrick Am Spreebogen</b>	an	<b>17:38</b>	<b>18:08</b>	<b>18:29</b>	<b>19:05</b>	<b>19:55</b>	<b>20:55</b>	<b>22:59</b>	<b>23:59</b>		

**ACHTUNG:** Zum 2. Mai 2011 gilt für die Linie 20 ein neuer Fahrplan. Diesen erhalten Sie rechtzeitig in unseren Kundenbüros und im Internet unter [www.cottbusverkehr.de](http://www.cottbusverkehr.de)

		SAMSTAG										SONN- & FEIERTAG										
Verkehrshinweise		K R	K R	K	K	K	K	K	K R	K R	K R	K R	K R	K R	K R	K R	K R	K R	K R	K R	K R	K R
<b>Neu Schmellwitz Zuschka</b>	ab	2:20	3:20	7:47	9:47	11:35	13:47	15:47	18:20	20:20	23:49	2:20	3:20	7:47	9:47	11:20	13:47	15:47	18:20	20:20	23:49	
M.-Domaskojc-Straße		2:22	3:22	7:49	9:49	11:37	13:49	15:49	18:22	20:22	23:51	2:22	3:22	7:49	9:49	11:22	13:49	15:49	18:22	20:22	23:51	
Saspow Fröbelstraße		2:23	3:23	7:50	9:50	11:38	13:50	15:50	18:23	20:23	23:52	2:23	3:23	7:50	9:50	11:23	13:50	15:50	18:23	20:23	23:52	
Skadow		2:27	3:27	7:54	9:54	11:42	13:54	15:54	18:27	20:27	23:56	2:27	3:27	7:54	9:54	11:27	13:54	15:54	18:27	20:27	23:56	
<b>Döbbrick Am Spreebogen</b>	an	<b>2:30</b>	<b>3:30</b>	<b>7:57</b>	<b>9:57</b>	<b>11:45</b>	<b>13:57</b>	<b>15:57</b>	<b>18:30</b>	<b>20:30</b>	<b>23:59</b>	<b>2:30</b>	<b>3:30</b>	<b>7:57</b>	<b>9:57</b>	<b>11:30</b>	<b>13:57</b>	<b>15:57</b>	<b>18:30</b>	<b>20:30</b>	<b>23:59</b>	
<b>Sielow Am Ring</b>	an	<b>2:44</b>	<b>3:44</b>									<b>2:44</b>	<b>3:44</b>									

Verkehrshinweise:

R = Anruf-Fahrt/Anmeldung unter 0355 8662-422 bis 30 min vor Abfahrt  
 R = Anruf-Fahrt/Anmeldung unter 0355 8662-422 bis 18:00 Uhr des Vortages  
 K = Kleinbus  
 S = verkehrt nur an Schultagen  
 Y = an Schultagen ab Döbbrick weiter nach Sielow als Linie 24

Z = bedient Döbbrick Ost bis Maiberg nur zum Ausstieg  
 V = von Linie 19  
 M = verkehrt an Schultagen von Sielow als Linie 24  
 X = verkehrt Mo., Mi., Fr. an Schultagen von Sielow als Linie 24  
 T = verkehrt an Schultagen von Haltestelle Straupitzer Straße als Linie 24

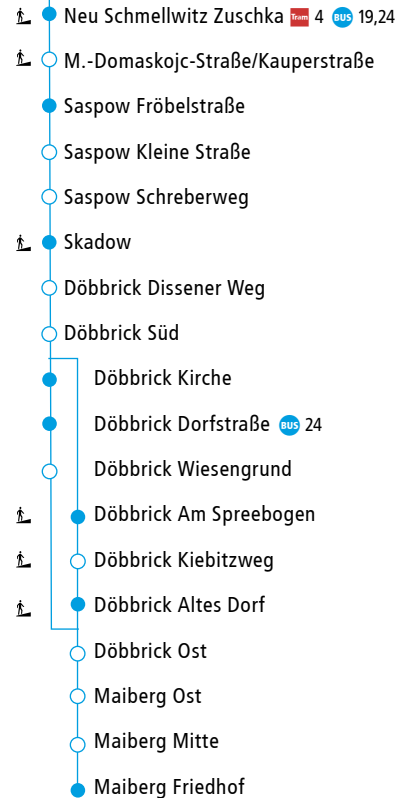


BUS 20		DÖBBRICK ▶ NEU SCHMELLWITZ									
		SAMSTAG									
Verkehrshinweise		K	K	K	K	K	K	R	K	R	
<b>Döbbrick Am Spreebogen</b> ab		<b>7:57</b>	<b>9:57</b>	<b>11:45</b>	<b>13:57</b>	<b>15:57</b>	<b>18:30</b>	<b>20:30</b>	<b>23:59</b>		
Döbbrick Altes Dorf		7:59	9:59	11:47	13:59	15:59	18:32	20:32	0:01		
Döbbrick Am Spreebogen											
Döbbrick Dorfstraße		8:02	10:02	11:50	14:02	16:02	18:35	20:35	0:03		
Döbbrick Kirche											
Skadow		8:07	10:07	11:55	14:07	16:07	18:40	20:40	0:06		
Saspow Fröbelstraße		8:11	10:11	11:59	14:11	16:11	18:44	20:44	0:10		
Kauperstraße		8:12	10:12	12:00	14:12	16:12	18:45	20:45	0:11		
<b>Neu Schmellwitz Zuschka</b> an		<b>8:14</b>	<b>10:14</b>	<b>12:02</b>	<b>14:14</b>	<b>16:14</b>	<b>18:47</b>	<b>20:47</b>	<b>0:12</b>		
		SONN- & FEIERTAG									
Verkehrshinweise		K	R	K	R	K	R	K	R	K	R
<b>Döbbrick Am Spreebogen</b> ab		<b>7:57</b>	<b>9:57</b>	<b>11:30</b>	<b>13:57</b>	<b>15:57</b>	<b>18:30</b>	<b>20:30</b>	<b>23:59</b>		
Döbbrick Altes Dorf		7:59	9:59	11:32	13:59	15:59	18:32	20:32	0:01		
Döbbrick Am Spreebogen											
Döbbrick Dorfstraße		8:02	10:02	11:35	14:02	16:02	18:35	20:35	0:03		
Döbbrick Kirche											
Skadow		8:07	10:07	11:40	14:07	16:07	18:40	20:40	0:06		
Saspow Fröbelstraße		8:11	10:11	11:44	14:11	16:11	18:44	20:44	0:10		
Kauperstraße		8:12	10:12	11:45	14:12	16:12	18:45	20:45	0:11		
<b>Neu Schmellwitz Zuschka</b> an		<b>8:14</b>	<b>10:14</b>	<b>11:47</b>	<b>14:14</b>	<b>16:14</b>	<b>18:47</b>	<b>20:47</b>	<b>0:12</b>		

Verkehrshinweise: R = Anruf-Fahrt/Anmeldung unter 0355 8662-422 bis 30 min vor Abfahrt  
K = Kleinbus

**ACHTUNG:** Zum 2. Mai 2011 gilt für die Linie 20 ein neuer Fahrplan. Diesen erhalten Sie rechtzeitig in unseren Kundenbüros und im Internet unter [www.cottbusverkehr.de](http://www.cottbusverkehr.de)

## BUS 20



- Fahrzeiten im Fahrplan ausgewiesen
- Haltestelle im Fahrplan aus Platzgründen nicht mit Fahrzeit ausgewiesen
- ♣ Zugang zum Fahrzeug über Rampe möglich

## BUS 24

## DÖBBRICK ◀▶ NEU SCHMELLWITZ ◀▶ SIELOW

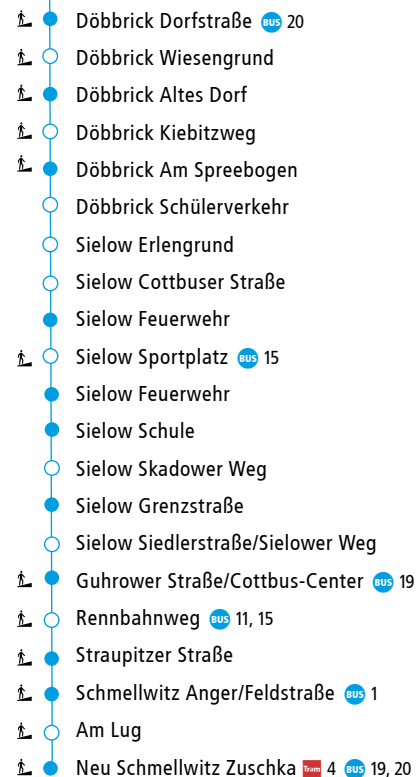
MONTAG – FREITAG (nur an Schultagen)

Verkehrshinweise		V	K Z	V
<b>Döbbrick Dorfstraße</b>	ab	<b>6:58</b>		<b>13:25</b>
Döbbrick Altes Dorf		7:01		13:28
Döbbrick Am Spreebogen		7:03		13:30
Neu Schmellwitz Zuschka			7:10	
Schmellwitz Anger/Feldstraße			7:12	
Straupitzer Straße			7:15	
Guhrower Str./Cottbus-Center			7:19	
Sielow Grenzstraße			7:22	
Sielow Schule		7:14	7:25	
Sielow Cottbuser Straße				13:39
Sielow Feuerwehr			7:27	13:40
<b>Sielow Sportplatz</b>	an		<b>7:28</b>	<b>13:41</b>

MONTAG – FREITAG (nur an Schultagen)

Verkehrshinweise		X	C X	W	X	W	K Y
<b>Sielow Sportplatz</b>	ab	<b>11:30</b>	<b>12:30</b>	<b>13:20</b>		<b>14:15</b>	<b>15:30</b>
Sielow Feuerwehr		11:31	12:31	13:21		14:16	15:31
Sielow Cottbuser Straße				13:22		14:17	15:32
Sielow Schule		11:33	12:33				
Sielow Grenzstraße		11:36	12:36				
Guhrower Str./Cottbus-Center		11:38	12:38				
Straupitzer Straße		11:42	12:42		13:48		
Schmellwitz Anger/Feldstraße		11:45	12:45		13:51		
Neu Schmellwitz Zuschka		11:47	12:47		13:53		
Döbbrick Am Spreebogen				13:31		14:26	15:41
Döbbrick Altes Dorf				13:33		14:28	15:43
<b>Döbbrick Dorfstraße</b>	an			<b>13:36</b>		<b>14:31</b>	<b>15:46</b>

## BUS 24



Verkehrshinweise:

V = verkehrt von Neu Schmellwitz als Linie 20

K = Kleinbus

Z = verkehrt von Döbbrick als Linie 20

X = verkehrt weiter nach Döbbrick/Maiberg als Linie 20

W = verkehrt weiter nach Neu Schmellwitz als Linie 20

Y = verkehrt ab Spreebogen zum Ausstieg weiter bis Skadow

C = verkehrt nur Montag, Mittwoch und Freitag

**BUS 28**
**WILLMERSDORF ◄► DISSENCHEN ◄► HAASOW ◄► BRANITZ ◄► KAHREN**

MONTAG – FREITAG (nur an Schultagen)

MONTAG – FREITAG (nur an Schultagen)

<b>Willmersdorf Möbeldorf</b>	ab	<b>7:30</b>		
Willmersdorf Jahnstraße		7:31		
Willmersdorf Turnweg		7:32		
Willmersdorf Wendeplatz		7:33		
Willmersdorf Neu Lakoma		7:36		
Lakoma		7:37		
Hammergrabensiedlung SV		7:42		
<b>Merzdorf Hauptstraße</b>		<b>7:00</b>	<b>7:43</b>	
Merzdorf Feuerwehr		7:01	7:44	
Merzdorfer Bahnhofstraße		7:03	7:46	
Merzdorf Alter Bahnhof		7:04	7:47	
<b>Dissenchen Schule</b>		<b>7:05</b>	<b>7:48</b>	<b>13:05 13:55 15:40</b>
Haasow Wendeplatz Feuerwehr				13:10 14:00 15:45
Haasow Kreuzung	7:08			13:11 14:01 15:46
Haasow Abzweig				13:13 14:03 15:48
Cottbus Abzweig n. Nutzberg				13:14 14:04 15:49
Branitz Wappenhaus				13:15 14:05 15:50
Branitz Zollhaus				13:16 14:06 15:51
Branitz Schloss				13:17 14:07 15:52
Branitz Waldesruh				13:19 14:09 15:54
Branitz Schule				13:20 14:10 15:55
Branitz Zum Seebad				13:21 14:11 15:56
Branitz Auenwinkel				13:22 14:12 15:57
Branitz Rosenwinkel				13:23 14:13 15:58
Kiekebusch Hauptstraße				13:25 14:15 16:00
Kiekebusch Kiefernweg				13:36 14:16 16:01
Kahren Karlshof				13:28 14:18 16:03
Kahren Am Sportplatz				13:30 14:20 16:05
Kahren Alte Schule				13:31 14:21 16:06
<b>Kahren Am Park</b>	an	<b>7:11</b>	<b>13:32</b>	<b>14:22 16:07</b>

<b>Kahren Schmiede</b>	ab	<b>7:30</b>		
Kahren Am Park		7:14	7:31	
Kahren Schmiede		7:15		
Kahren Am Sportplatz		7:17		
Kahren Karlshof		7:19		
Kiekebusch Kiefernweg		7:21		
Kiekebusch Hauptstraße		7:22		
Branitz Rosenwinkel		7:25		
Branitz Auenwinkel		7:26		
Branitz Schule		7:28		
Branitz Waldesruh		7:30		
Branitz Schloss		<b>7:32</b>	<b> </b>	
Branitz Zollhaus		7:35		
Branitz Wappenhaus		7:36		
Cottbus Abzweig n. Nutzberg		7:37		
Haasow Abzweig		7:38		
Haasow Wendeplatz Feuerwehr		7:35		
<b>Dissenchen Schule</b>		<b>7:46</b>	<b>7:42</b>	<b>13:10 14:00 15:35</b>
Merzdorf Alter Bahnhof				13:11 14:01 15:36
Merzdorfer Bahnhofstraße				13:12 14:02 15:37
Merzdorf Feuerwehr				13:14 14:04 15:39
Merzdorf Hauptstraße				13:15 14:05 15:40
Hammergrabensiedlung SV				13:16 14:06 15:41
Lakoma				13:20 14:10 15:45
Willmersdorf Neu Lakoma				13:21 14:11 15:46
Willmersdorf Wendeplatz				13:24 14:14
Willmersdorf Turnweg				13:26 14:16 15:48
Willmersdorf Jahnstraße				13:27 14:17 15:49
<b>Willmersdorf Möbeldorf</b>	an			<b>13:28 14:18 15:50</b>

Verkehrshinweise:

Alle bedienten Haltestellen im Fahrplan ausgewiesen.

REGIONALBUS		BUSBAHNHOF ► WILLMERSDORF																							
		MONTAG – FREITAG																							
Verkehrshinweise		B	B	K												F	S	F	F						
<b>Linie</b>		<b>29</b>	<b>29</b>	<b>877</b>	<b>29</b>	<b>877</b>	<b>29</b>	<b>877</b>	<b>877</b>	<b>21</b>	<b>877</b>	<b>877</b>	<b>21</b>	<b>877</b>	<b>21</b>	<b>29</b>	<b>877</b>	<b>21</b>	<b>877</b>	<b>21</b>	<b>877</b>	<b>22</b>	<b>21</b>	<b>21</b>	
<b>Hauptbahnhof Parkplatz</b>		<b>4:56</b>	<b>5:52</b>																						
Busbahnhof		4:59		5:49	6:30	6:49	7:19	7:49	8:49	9:19	9:49	10:49	11:19	11:49	12:19	12:51	12:49	13:19	13:49	14:19	14:29	14:49	15:17	15:19	15:19
Sandow Warmbad		5:58	5:53		6:53	7:23	7:53	8:53	9:23	9:53	10:53	11:23	11:53	12:23		12:53	13:23	13:53	14:23	14:33	14:53	15:21	15:23	15:23	
Warschauer Straße		6:00	5:56		6:56	7:26	7:56	8:56	9:26	9:56	10:56	11:26	11:56	12:26		12:56	13:26	13:56	14:26	14:36	14:56	15:24	15:26	15:26	
Berliner Straße	5:03			6:35												12:56									
Spreewehrmühle			5:58		6:58	7:28	7:58	8:58	9:28	9:58	10:58	11:28	11:58	12:28		12:58	13:28	13:58	14:28		14:58		15:28	15:28	
Schmellwitzer Weg	5:11	6:06		6:45												13:06					14:43		15:31		15:33
Willmersdorf Neu Lakoma	5:16	6:11	6:02	6:51	7:02	7:32	8:02	9:02	9:32	10:02	11:02	11:32	12:02	12:32	13:11	13:02	13:32	14:02	14:32	14:49	15:02	15:37	15:32	15:39	
Willmersdorf Jahnstraße			6:05	6:54	7:05	7:35	8:05	9:05	9:35	10:05	11:05	11:35	12:05	12:35		13:05	13:35	14:05	14:35	14:52	15:05	15:40	15:35	15:42	
<b>Willmersdorf Möbeldorf</b>			<b>6:06</b>	<b>6:55</b>	<b>7:06</b>	<b>7:36</b>	<b>8:06</b>	<b>9:06</b>	<b>9:36</b>	<b>10:06</b>	<b>11:06</b>	<b>11:36</b>	<b>12:06</b>	<b>12:36</b>		<b>13:06</b>	<b>13:36</b>	<b>14:06</b>	<b>14:36</b>	<b>14:53</b>	<b>15:06</b>	<b>15:41</b>	<b>15:36</b>	<b>15:43</b>	
		MONTAG – FREITAG												SAMSTAG SONN- & FEIERTAG											
Verkehrshinweise		K												B	K	G									
<b>Linie</b>		<b>877</b>	<b>21</b>	<b>22</b>	<b>877</b>	<b>21</b>	<b>877</b>	<b>21</b>	<b>877</b>	<b>21</b>	<b>877</b>	<b>21</b>	<b>29</b>		<b>29</b>	<b>21</b>	<b>877</b>	<b>29</b>	<b>21</b>	<b>877</b>	<b>29</b>	<b>21</b>	<b>877</b>	<b>29</b>	
<b>Hauptbahnhof Parkplatz</b>				<b>16:15</b>											<b>4:56</b>	<b>9:20</b>		<b>12:56</b>	<b>13:20</b>		<b>16:56</b>	<b>18:20</b>		<b>20:56</b>	
Busbahnhof		15:49	16:19	16:45	16:49	17:19	17:49	18:19	18:49	19:18	19:49	20:18	20:59		4:59	9:23	10:49	13:01	13:23	14:49	17:01	18:23	18:49	21:01	
Sandow Warmbad		15:53	16:23	16:49	16:53	17:23	17:53	18:23	18:53	19:21	19:53	20:21				9:26	10:53		13:26	14:53		18:26	18:53		
Warschauer Straße		15:56	16:26	16:52	16:56	17:26	17:56	18:26	18:56	19:23	19:56	20:23				9:28	10:56		13:28	14:56		18:28	18:56		
Berliner Straße													21:03		5:03			13:05			17:05			21:05	
Spreewehrmühle		15:58	16:28		16:58	17:28	17:58	18:28	18:58	19:25	19:58	20:25				9:30	10:58		13:30	14:58		18:30	18:58		
Smellwitzer Weg			16:59										21:11		5:11		13:13			17:13			21:13		
Willmersdorf Neu Lakoma		16:02	16:32	17:05	17:02	17:32	18:02	18:32	19:02	19:29	20:02	20:29	21:16		5:16	9:34	11:02	13:18	13:34	15:02	17:18	18:34	19:02	21:18	
Willmersdorf Jahnstraße		16:05	16:35	17:08	17:05	17:35	18:05	18:35	19:05	19:31	20:05	20:31				9:36	11:05	13:20	13:36	15:05	17:20	18:36	19:05	21:20	
<b>Willmersdorf Möbeldorf</b>		<b>16:06</b>	<b>16:36</b>	<b>17:09</b>	<b>17:06</b>	<b>17:36</b>	<b>18:06</b>	<b>18:36</b>	<b>19:06</b>	<b>19:32</b>	<b>20:06</b>	<b>20:32</b>				<b>9:37</b>	<b>11:06</b>	<b>13:21</b>	<b>13:37</b>	<b>15:06</b>	<b>17:21</b>	<b>18:37</b>	<b>19:06</b>	<b>21:21</b>	

Verkehrshinweise:

S = verkehrt nur an Schultagen

F = verkehrt nicht an Schultagen

B = Fahrten beginnen am Hauptbahnhof (Haltestelle Straßenbahn)

E = verkehrt nur samstags

G = verkehrt nur an Wochenfeiertagen

K = Kleinbus

**REGIONALBUS**
**WILLMERSDORF ► BUSBAHNHOF**
**MONTAG – FREITAG**

Verkehrshinweise

	F										S													
<b>Linie</b>	<b>29</b>	<b>21</b>	<b>877</b>	<b>21</b>	<b>29</b>	<b>22</b>	<b>877</b>	<b>21</b>	<b>21</b>	<b>877</b>	<b>21</b>	<b>877</b>	<b>21</b>	<b>877</b>	<b>877</b>	<b>21</b>	<b>877</b>	<b>21</b>	<b>29</b>	<b>877</b>				
<b>Wilmersdorf Möbeldorf</b>	4:33	5:35	5:55	6:23	6:30	6:55	6:55	7:23	7:26	7:55	8:23	8:55	9:23	9:55	10:55	11:23	11:55	12:55	13:23	13:55	14:23	14:30	14:55	
Wilmersdorf Jahnstraße	4:34	5:36	5:56	6:24	6:31	6:56	6:56	7:24	7:27	7:56	8:24	8:56	9:24	9:56	10:56	11:24	11:56	12:56	13:24	13:56	14:25	14:31	14:56	
Wilmersdorf Neu Lakoma	4:36	5:38	5:59	6:27	6:34	6:59	6:59	7:27	7:30	7:59	8:27	8:59	9:27	9:59	10:59	11:27	11:59	12:59	13:27	13:59	14:27	14:34	14:59	
Schmellwitzer Weg					6:39	7:04			7:35													14:39		
Lessingstraße					6:51																		14:51	
Spreewehrmühle	4:40	5:42	6:03	6:31			7:03	7:31		8:03	8:31	9:03	9:31	10:03	11:03	11:31	12:03	13:03	13:31	14:03	14:31		15:03	
Warschauer Straße	4:42	5:44	6:05	6:33			7:05	7:33	7:43	8:05	8:33	9:05	9:33	10:05	11:05	11:33	12:05	13:05	13:32	14:05	14:32		15:05	
Sandow Warmbad	4:44	5:46	6:07	6:35			7:07	7:35	7:45	8:07	8:35	9:07	9:35	10:07	11:07	11:35	12:07	13:07	13:35	14:07	14:35		15:07	
Busbahnhof	4:48	5:50	6:12	6:40		7:19	7:12	7:40	7:50	8:12	8:40	9:12	9:40	10:12	11:12	11:40	12:12	13:12	13:40	14:12	14:40		15:12	
<b>Hauptbahnhof/Parkplatz</b>	<b>4:51</b>	<b>5:53</b>		<b>6:43</b>	<b>6:58</b>			<b>7:43</b>	<b>7:53</b>		<b>8:43</b>		<b>9:43</b>			<b>11:43</b>			<b>13:43</b>		<b>14:43</b>	<b>14:58</b>		

**MONTAG – FREITAG**

Verkehrshinweise

	A K										K										G					
<b>Linie</b>	<b>21</b>	<b>29</b>	<b>877</b>	<b>21</b>	<b>877</b>	<b>21</b>	<b>877</b>	<b>877</b>	<b>21</b>	<b>22</b>	<b>21</b>	<b>29</b>				<b>29</b>	<b>877</b>	<b>21</b>	<b>877</b>	<b>29</b>	<b>21</b>	<b>877</b>	<b>29</b>	<b>21</b>	<b>29</b>	
<b>Wilmersdorf Möbeldorf</b>	15:23	15:41	15:55	16:28	16:55	17:23	17:55	18:55	19:20	20:10	21:20	22:29				6:30	9:55	11:21	13:55	14:29	15:21	17:55	18:29	20:21	22:29	
Wilmersdorf Jahnstraße	15:25	15:42	15:56	16:29	16:56	17:25	17:56	18:56	19:21	20:11	21:21	22:30				6:31	9:56	11:22	13:56	14:30	15:22	17:56	18:30	20:22	22:30	
Wilmersdorf Neu Lakoma	15:27	15:45	15:59	16:32	16:59	17:27	17:59	18:59	19:24	20:13	21:24	22:32				6:34	9:59	11:24	13:59	14:32	15:24	17:59	18:32	20:23	22:32	
Spreewehrmühle	15:31		16:03	16:36	17:03	17:31	18:03	19:03	19:27		21:27						10:03	11:28	14:03		15:28	18:03		20:28		
Warschauer Straße	15:32		16:05	16:38	17:05	17:32	18:05	19:05	19:29		21:29						10:05	11:30	14:05		15:30	18:05		20:30		
Sandow Warmbad	15:35		16:07	16:40	17:07	17:35	18:07	19:07	19:31		21:31						10:07	11:32	14:07		15:32	18:07		20:32		
Schmellwitzer Weg		15:50								20:18		22:37				6:39				14:37			18:37		22:37	
Lessingstraße												22:44				6:51				14:44			18:44		22:44	
Stadtpromenade												22:47				6:54				14:47			18:47		22:47	
Busbahnhof	15:40	16:05	16:12	16:45	17:12	17:40	18:12	19:12	19:35	20:28	21:35	22:49				6:56	10:12	11:36	14:12	14:49	15:36	18:12	18:49	20:36	22:49	
<b>Hauptbahnhof/Parkplatz</b>	<b>15:43</b>	<b>16:08</b>		<b>16:48</b>		<b>17:43</b>			<b>19:38</b>		<b>21:38</b>	<b>22:52</b>				<b>6:59</b>		<b>11:39</b>		<b>14:52</b>	<b>15:39</b>		<b>18:52</b>	<b>20:39</b>	<b>22:52</b>	

Verkehrshinweise:

A = Anrufahrt: Anmeldung des Fahrwunsches bis 60 Minuten vor Fahrtbeginn unter Telefon 0355 8662-422

S = verkehrt nur an Schultagen

F = verkehrt nicht an Schultagen

G = verkehrt nur an Wochenfeiertagen

K = Kleinbus

## Fahrausweise im Stadtgebiet Cottbus (Tarfbereich AB\*)

Für Gelegenheitsfahrer	Regeltarif	Kinder (6-14 J.)	Fahrrad
<b>Einzelfahrausweise</b> Eine Fahrt in eine Richtung innerhalb 60 Minuten mit Umsteigen.	<b>1,30 €</b>	<b>0,90 €</b>	<b>1,00 €</b>
<b>4-Fahrten-Karte</b> 4 Einzelfahrten in eine Richtung innerhalb 60 Minuten mit Umsteigen.	<b>4,60 €</b>	<b>3,30 €</b>	-
<b>Tageskarte - Lohnt sich bereits ab 3 Fahrten am Tag!</b> Gültig ab Entwertungstag bis 3 Uhr des Folgetages.	<b>2,70 €</b>	<b>2,10 €</b>	<b>2,10 €</b>
<b>Kleingruppen-Tageskarte</b> Gültig für bis zu 5 Personen ab Entwertungstag bis 3 Uhr des Folgetages.	<b>7,10 €</b>	-	-

Für Vielfahrer	VBB Umweltkarte	8-Uhr-Karte	Schüler & Azubis	Fahrrad
<b>Jahreskarte</b> 12 Kalendermonate gültig für beliebig viele Fahrten.	<b>358,90 €</b>	<b>305,60 €</b>	<b>269,70 €</b>	-
<b>Monatskarte</b> 1 Monat gültig für beliebig viele Fahrten.	<b>37,00 €</b>	<b>31,50 €</b>	<b>27,80 €</b>	<b>9,00 €</b>
<b>7-Tage-Karte</b> Gültig ab Entwertungstag bis 24 Uhr des 7. Kalendertages.	<b>12,20 €</b>	<b>10,40 €</b>	<b>9,20 €</b>	-

### Tarif- und Beförderungsbestimmungen (Auszüge)

#### Einzelfahrausweise

Gültig für eine Fahrt in eine Richtung. Dass heißt, Rück- und Rundfahrten sind ausgeschlossen. Im Vorverkauf erworbene Einzelfahrausweise und 4-Fahrten-Karten sind unmittelbar nach dem Zustieg zu entwerthen. Fahrausweise, die am mobilen Automaten im Fahrzeug oder beim Busfahrer erworben wurden, sind automatisch entwertet.

#### Monatskarten

Gleitende Monatskarten gelten ab Geltungstag bis 24 Uhr des Tages des Folgemonats, der in der Zahl dem 1. Geltungstag vorangeht. Kalenderbezogene Monatskarten gelten vom letzten Kalendertag des vorhergehenden Monats 0 Uhr bis zum 1. Kalendertag des darauffolgenden Monats 24 Uhr.

#### VBB-Umweltkarte

Die VBB-Umweltkarte ist übertragbar und für jedermann erhältlich. Zusätzlich ist montags bis freitags von 20 Uhr bis 3 Uhr des Folgetages sowie samstags, sonntags und feiertags ganztägig, die Mitnahme eines Erwachsenen und bis zu drei Kindern (6 bis 14 Jahre) kostenlos möglich.

#### 8-Uhr-Karte

Die 8-Uhr-Karte ist eine günstige Zeitkarte für alle Cottbuser, die erst ab 8-Uhr morgens in Bus oder Bahn steigen. Die 8-Uhr-Karte ist übertragbar und für jedermann erhältlich, berechtigt jedoch nicht zur Mitnahme zusätzlicher Personen. Sie ist gültig von Montag bis Freitag 8 Uhr bis 3 Uhr des Folgetages sowie samstags, sonn- und feiertags ganztägig.

#### Karten für Schüler & Azubis

Der ermäßigte Tarif für Schüler, Studenten und Auszubildende wird nur auf Zeitkarten gewährt. Diese persönliche Zeitkarte ist nicht übertragbar. Ermäßigte Zeitkarten gelten nur in Verbindung mit einer gültigen VBB-Kundenkarte.

#### Allgemeine Bestimmungen

Im Voraus erworbene und nicht benutzte Fahrausweise (außer Zeitkarten) verlieren einen Monat nach Inkrafttreten von Tarifänderungen ihre Gültigkeit.

Fahrgäste ohne gültigen Fahrausweis zahlen ein erhöhtes Beförderungsentgelt von 40 €.

Das eigenständige Laminieren und Einschweißen von Fahrausweisen durch den Fahrgast ist ausdrücklich untersagt.

#### Mitnahmeregelungen

Fahrgäste, die im Besitz gültiger Fahrausweise sind, können Kinder bis zum vollendeten 6. Lebensjahr, Gepäck und einen Kinderwagen unentgeltlich mitnehmen.

Die **Mitnahme von Fahrrädern** ist nur möglich, wenn das Fahrzeug dafür ausreichend Stellraum bietet. Kinderwagen und Rollstühle haben Vorrang.

Es besteht kein grundsätzlicher Anspruch auf die **Beförderung von Sachen**. Die Mitnahme von Handgepäck ist nur möglich, wenn die Sicherheit und Ordnung nicht gefährdet wird. Die Entscheidung über die Mitnahme von Sachen trifft das Betriebspersonal. Soweit durch mitgeführte Sachen Schäden an Personen oder Gegenständen entstehen, gelten die Allgemeinen Haftungsvorschriften.

Für die **Mitnahme von Hunden** ist jeweils ein ermäßigter Fahrausweis zu entwerthen. Hiervon ausgenommen sind kleine Hunde (bis zur Größe einer Katze) und andere kleine Haustiere, die in geeigneten Behältnissen, auf dem Schoß oder wie Handgepäck untergebracht werden müssen. Nutzer von Tages und Zeitkarten können einen Hund unentgeltlich mitnehmen. Große Hunde werden nur angeleint und mit Maulkorb befördert. Blindenführhunde sind stets zur Beförderung zugelassen.

\*Der Tarfbereich Cottbus AB umfasst die gesamte kreisfreie Stadt Cottbus und die Orte Kolkwitz, Klein Gaglow, Hänchen, Haasow.

**Cottbusverkehr GmbH**  
**Walther-Rathenau-Straße 38**  
**03044 Cottbus**  
 Tel. 0355 8662-0  
 Mail [cbv@cottbusverkehr.de](mailto:cbv@cottbusverkehr.de)  
 Web [www.cottbusverkehr.de](http://www.cottbusverkehr.de)

**Kundenbüro Busbahnhof**  
 Montag-Freitag 7:30-18:00 Uhr  
 Tel. 0355 25026  
 Fax 0355 23118